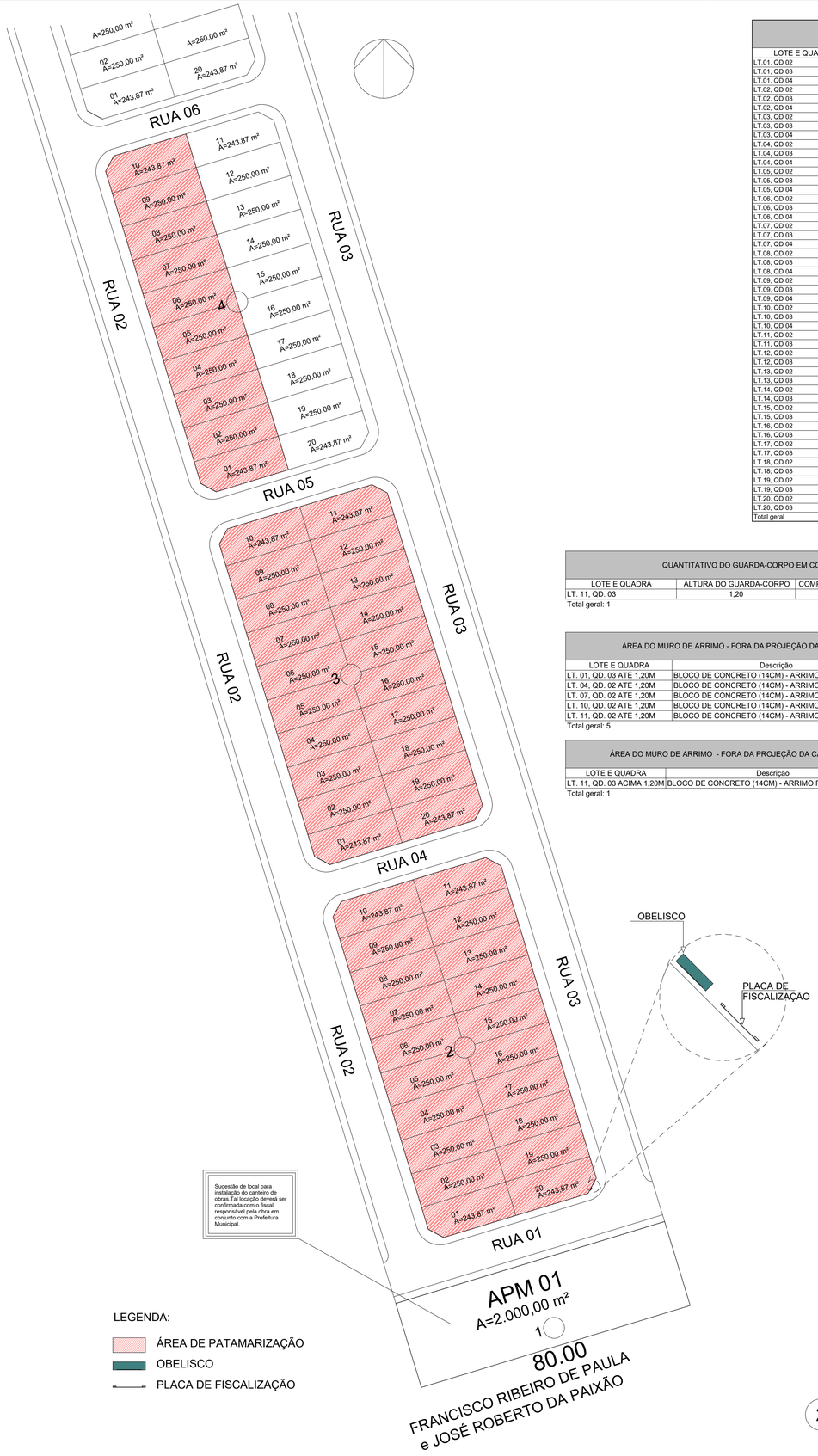

LEGENDA:

- ÁREA DE PATAMARIZAÇÃO
- OBELISCO
- PLACA DE FISCALIZAÇÃO

1 LOCALIZAÇÃO

ESCALA - 1 : 750

ÁREA DE RAMPA		
LOTE E QUADRA	NOME AMBIENTE	ÁREA
LT.01, QD 02	RAMPA	6,00 m²
LT.01, QD 03	RAMPA	6,00 m²
LT.01, QD 04	RAMPA	6,00 m²
LT.02, QD 02	RAMPA	6,00 m²
LT.02, QD 03	RAMPA	6,00 m²
LT.02, QD 04	RAMPA	6,00 m²
LT.03, QD 02	RAMPA	6,00 m²
LT.03, QD 03	RAMPA	6,00 m²
LT.03, QD 04	RAMPA	6,00 m²
LT.04, QD 02	RAMPA	6,00 m²
LT.04, QD 03	RAMPA	6,00 m²
LT.04, QD 04	RAMPA	6,60 m²
LT.05, QD 02	RAMPA	6,00 m²
LT.05, QD 03	RAMPA	8,21 m²
LT.05, QD 04	RAMPA	6,60 m²
LT.06, QD 02	RAMPA	6,00 m²
LT.06, QD 03	RAMPA	8,21 m²
LT.06, QD 04	RAMPA	6,60 m²
LT.07, QD 02	RAMPA	6,00 m²
LT.07, QD 03	RAMPA	6,00 m²
LT.07, QD 04	RAMPA	7,20 m²
LT.08, QD 02	RAMPA	6,00 m²
LT.08, QD 03	RAMPA	6,00 m²
LT.08, QD 04	RAMPA	6,00 m²
LT.09, QD 02	RAMPA	6,00 m²
LT.09, QD 03	RAMPA	6,00 m²
LT.09, QD 04	RAMPA	6,00 m²
LT.10, QD 02	RAMPA	6,00 m²
LT.10, QD 03	RAMPA	6,00 m²
LT.10, QD 04	RAMPA	6,00 m²
LT.11, QD 02	RAMPA	6,00 m²
LT.11, QD 03	RAMPA	9,21 m²
LT.12, QD 02	RAMPA	6,00 m²
LT.12, QD 03	RAMPA	9,21 m²
LT.13, QD 02	RAMPA	6,00 m²
LT.13, QD 03	RAMPA	9,21 m²
LT.14, QD 02	RAMPA	6,00 m²
LT.14, QD 03	RAMPA	6,00 m²
LT.15, QD 02	RAMPA	6,00 m²
LT.15, QD 03	RAMPA	6,00 m²
LT.16, QD 02	RAMPA	6,00 m²
LT.16, QD 03	RAMPA	6,00 m²
LT.17, QD 02	RAMPA	6,00 m²
LT.17, QD 03	RAMPA	6,00 m²
LT.18, QD 02	RAMPA	6,00 m²
LT.18, QD 03	RAMPA	6,00 m²
LT.19, QD 02	RAMPA	9,21 m²
LT.19, QD 03	RAMPA	6,00 m²
LT.20, QD 02	RAMPA	6,00 m²
LT.20, QD 03	RAMPA	6,00 m²
Total geral		320,20 m²

ÁREA DE GRAMA TALUDE		
LOTE E QUADRA	NOME AMBIENTE	ÁREA
LT.01, QD 03	GRAMA TALUDE	30,11 m²
LT.02, QD 03	GRAMA TALUDE	30,11 m²
LT.03, QD 03	GRAMA TALUDE	31,79 m²
LT.04, QD 02	GRAMA TALUDE	31,58 m²
LT.04, QD 03	GRAMA TALUDE	32,67 m²
LT.05, QD 02	GRAMA TALUDE	30,79 m²
LT.05, QD 03	GRAMA TALUDE	33,43 m²
LT.06, QD 02	GRAMA TALUDE	30,56 m²
LT.06, QD 03	GRAMA TALUDE	34,41 m²
LT.07, QD 02	GRAMA TALUDE	34,41 m²
LT.07, QD 03	GRAMA TALUDE	27,42 m²
LT.08, QD 02	GRAMA TALUDE	32,87 m²
LT.08, QD 03	GRAMA TALUDE	28,77 m²
LT.09, QD 02	GRAMA TALUDE	32,85 m²
LT.09, QD 03	GRAMA TALUDE	30,27 m²
LT.10, QD 02	GRAMA TALUDE	33,92 m²
LT.10, QD 03	GRAMA TALUDE	31,00 m²
LT.11, QD 02	GRAMA TALUDE	33,72 m²
LT.11, QD 03	GRAMA TALUDE	42,23 m²
LT.12, QD 02	GRAMA TALUDE	33,20 m²
LT.12, QD 03	GRAMA TALUDE	41,00 m²
LT.13, QD 02	GRAMA TALUDE	33,20 m²
LT.13, QD 03	GRAMA TALUDE	39,80 m²
LT.14, QD 02	GRAMA TALUDE	34,05 m²
LT.14, QD 03	GRAMA TALUDE	38,68 m²
LT.15, QD 02	GRAMA TALUDE	34,65 m²
LT.15, QD 03	GRAMA TALUDE	37,48 m²
LT.16, QD 02	GRAMA TALUDE	34,73 m²
LT.16, QD 03	GRAMA TALUDE	36,09 m²
LT.17, QD 02	GRAMA TALUDE	35,32 m²
LT.17, QD 03	GRAMA TALUDE	35,09 m²
LT.18, QD 02	GRAMA TALUDE	36,52 m²
LT.18, QD 03	GRAMA TALUDE	34,55 m²
LT.19, QD 02	GRAMA TALUDE	37,35 m²
LT.19, QD 03	GRAMA TALUDE	34,09 m²
LT.20, QD 02	GRAMA TALUDE	30,64 m²
LT.20, QD 03	GRAMA TALUDE	33,77 m²
LT. 08, QD. 04	GRAMA TALUDE	28,10 m²
LT. 09, QD. 04	GRAMA TALUDE	29,02 m²
LT. 10, QD. 04	GRAMA TALUDE	29,62 m²
Total geral		1339,88 m²

ÁREA DE GRAMA RECUO FRONTAL		
LOTE E QUADRA	NOME AMBIENTE	ÁREA
LT.01, QD 02	GRAMA RECUO FRONTAL	44,33 m²
LT.01, QD 03	GRAMA RECUO FRONTAL	44,33 m²
LT.01, QD 04	GRAMA RECUO FRONTAL	44,33 m²
LT.02, QD 02	GRAMA RECUO FRONTAL	50,45 m²
LT.02, QD 03	GRAMA RECUO FRONTAL	50,45 m²
LT.02, QD 04	GRAMA RECUO FRONTAL	49,87 m²
LT.03, QD 02	GRAMA RECUO FRONTAL	49,41 m²
LT.03, QD 03	GRAMA RECUO FRONTAL	49,89 m²
LT.03, QD 04	GRAMA RECUO FRONTAL	50,45 m²
LT.04, QD 02	GRAMA RECUO FRONTAL	51,49 m²
LT.04, QD 03	GRAMA RECUO FRONTAL	50,45 m²
LT.04, QD 04	GRAMA RECUO FRONTAL	54,85 m²
LT.05, QD 02	GRAMA RECUO FRONTAL	50,45 m²
LT.05, QD 03	GRAMA RECUO FRONTAL	66,64 m²
LT.05, QD 04	GRAMA RECUO FRONTAL	54,85 m²
LT.06, QD 02	GRAMA RECUO FRONTAL	49,41 m²
LT.06, QD 03	GRAMA RECUO FRONTAL	66,64 m²
LT.06, QD 04	GRAMA RECUO FRONTAL	54,85 m²
LT.07, QD 02	GRAMA RECUO FRONTAL	51,49 m²
LT.07, QD 03	GRAMA RECUO FRONTAL	50,45 m²
LT.07, QD 04	GRAMA RECUO FRONTAL	59,25 m²
LT.08, QD 02	GRAMA RECUO FRONTAL	50,45 m²
LT.08, QD 03	GRAMA RECUO FRONTAL	50,45 m²
LT.08, QD 04	GRAMA RECUO FRONTAL	50,45 m²
LT.09, QD 02	GRAMA RECUO FRONTAL	50,45 m²
LT.09, QD 03	GRAMA RECUO FRONTAL	50,45 m²
LT.09, QD 04	GRAMA RECUO FRONTAL	50,45 m²
LT.10, QD 02	GRAMA RECUO FRONTAL	44,33 m²
LT.10, QD 03	GRAMA RECUO FRONTAL	44,33 m²
LT.10, QD 04	GRAMA RECUO FRONTAL	44,33 m²
LT.11, QD 02	GRAMA RECUO FRONTAL	44,33 m²
LT.11, QD 03	GRAMA RECUO FRONTAL	67,90 m²
LT.12, QD 02	GRAMA RECUO FRONTAL	50,45 m²
LT.12, QD 03	GRAMA RECUO FRONTAL	74,03 m²
LT.13, QD 02	GRAMA RECUO FRONTAL	50,45 m²
LT.13, QD 03	GRAMA RECUO FRONTAL	74,03 m²
LT.14, QD 02	GRAMA RECUO FRONTAL	50,45 m²
LT.14, QD 03	GRAMA RECUO FRONTAL	50,45 m²
LT.15, QD 02	GRAMA RECUO FRONTAL	50,45 m²
LT.15, QD 03	GRAMA RECUO FRONTAL	49,89 m²
LT.16, QD 02	GRAMA RECUO FRONTAL	49,89 m²
LT.16, QD 03	GRAMA RECUO FRONTAL	50,45 m²
LT.17, QD 02	GRAMA RECUO FRONTAL	50,45 m²
LT.17, QD 03	GRAMA RECUO FRONTAL	50,45 m²
LT.18, QD 02	GRAMA RECUO FRONTAL	50,45 m²
LT.18, QD 03	GRAMA RECUO FRONTAL	50,45 m²
LT.19, QD 02	GRAMA RECUO FRONTAL	74,03 m²
LT.19, QD 03	GRAMA RECUO FRONTAL	50,45 m²
LT.20, QD 02	GRAMA RECUO FRONTAL	44,33 m²
LT.20, QD 03	GRAMA RECUO FRONTAL	44,20 m²
Total geral		2607,65 m²

QUANTITATIVO DO GUARDA-CORPO EM CONCRETO			
LOTE E QUADRA	ALTURA DO GUARDA-CORPO	COMPRIMENTO	ÁREA (M²)
LT. 11, QD. 03	1,20	15,42	18,51 m²
Total geral: 1		15,42	18,51 m²

ÁREA DO MURO DE ARRIMO - FORA DA PROJEÇÃO DA CASA - ATÉ 1.20M		
LOTE E QUADRA	Descrição	ÁREA
LT. 01, QD. 03 ATÉ 1,20M	BLOCO DE CONCRETO (14CM) - ARRIMO FINAL 16CM	9,68 m²
LT. 04, QD. 02 ATÉ 1,20M	BLOCO DE CONCRETO (14CM) - ARRIMO FINAL 16CM	12,62 m²
LT. 07, QD. 02 ATÉ 1,20M	BLOCO DE CONCRETO (14CM) - ARRIMO FINAL 16CM	9,20 m²
LT. 10, QD. 02 ATÉ 1,20M	BLOCO DE CONCRETO (14CM) - ARRIMO FINAL 16CM	16,88 m²
LT. 11, QD. 02 ATÉ 1,20M	BLOCO DE CONCRETO (14CM) - ARRIMO FINAL 16CM	11,76 m²
Total geral: 5		60,14 m²

ÁREA DO MURO DE ARRIMO - FORA DA PROJEÇÃO DA CASA - ACIMA DE 1.20M		
LOTE E QUADRA	Descrição	ÁREA
LT. 11, QD. 03 ACIMA 1,20M	BLOCO DE CONCRETO (14CM) - ARRIMO FINAL 16CM	22,42 m²
Total geral: 1		22,42 m²

ÁREA DO MURO DE ARRIMO - DENTRO DA PROJEÇÃO DA CASA		
LOTE E QUADRA	Descrição	ÁREA
LT . 01, QD. 02 (D)	BLOCO DE CONCRETO (14CM) - ARRIMO FINAL 16CM	11,20 m²
LT.19, QD 02 (D)	BLOCO DE CONCRETO (14CM) - ARRIMO FINAL 16CM	13,26 m²
LT. 06, QD. 03 (D)	BLOCO DE CONCRETO (14CM) - ARRIMO FINAL 16CM	13,38 m²
LT. 07, QD. 04 (D)	BLOCO DE CONCRETO (14CM) - ARRIMO FINAL 16CM	15,17 m²
LT. 10, QD. 03 (D)	BLOCO DE CONCRETO (14CM) - ARRIMO FINAL 16CM	10,16 m²
LT. 10, QD. 04 (D)	BLOCO DE CONCRETO (14CM) - ARRIMO FINAL 16CM	10,24 m²
LT. 20, QD. 02 (D)	BLOCO DE CONCRETO (14CM) - ARRIMO FINAL 16CM	9,52 m²
LT. 20, QD. 03 (D)	BLOCO DE CONCRETO (14CM) - ARRIMO FINAL 16CM	11,72 m²
Total geral: 8		94,66 m²

TABELA DE DIMENSÕES DOS MUROS DE ARRIMO PARA DRENAGEM			
LOTE E QUADRA	COMPRIMENTO	ÁREA	ÁREA DE MANTA BIDIM
LT . 01, QD. 02 (D)	20,66 m	11,20 m²	25,49 m²
LT.19, QD 02 (D)	21,44 m	13,26 m²	29,74 m²
LT. 01, QD. 03 ATÉ 1,20M	17,97 m	9,68 m²	22,06 m²
LT. 04, QD. 02 ATÉ 1,20M	23,29 m	12,62 m²	28,74 m²
LT. 06, QD. 03 (D)	21,10 m	13,38 m²	29,93 m²
LT. 07, QD. 02 ATÉ 1,20M	21,14 m	9,20 m²	21,57 m²
LT. 07, QD. 04 (D)	25,00 m	15,17 m²	34,10 m²
LT. 10, QD. 02 ATÉ 1,20M	17,60 m	16,88 m²	36,40 m²
LT. 10, QD. 03 (D)	17,20 m	10,16 m²	22,90 m²
LT. 10, QD. 04 (D)	21,50 m	10,24 m²	23,71 m²
LT. 11, QD. 02 ATÉ 1,20M	17,50 m	11,76 m²	26,14 m²
LT. 11, QD. 03 ACIMA 1,20M	18,50 m	22,42 m²	47,62 m²
LT. 20, QD. 02 (D)	17,94 m	9,52 m²	21,73 m²
LT. 20, QD. 03 (D)	18,60 m	11,72 m²	26,23 m²
Total geral: 14	279,45 m	177,22 m²	396,35 m²

TABELA DE CERCA EM MADEIRA COM 9 FIOS DE ARAME FARPADO		
MATERIAL	ALTURA DO GUARDA-CORPO	COMPRIMENTO
CERCA EM MADEIRA ROLIÇA H1,70M COM 9 FIOS DE ARAME FARPADO	1,70	829,76
Total geral: 3		829,76

TABELA DE TOPOGRAFIA			
LOTE E QUADRA	CORTAR	PREENCHER	CORTE/PREENCHIMENTO DE REDE
LT . 01, QD. 02	0,00 m³	115,93 m³	115,93 m³
LT. 01, QD. 03	0,00 m³	120,74 m³	120,74 m³
LT. 01, QD. 04	0,00 m³	62,44 m³	62,44 m³
LT. 02, QD. 02	0,00 m³	102,55 m³	102,55 m³
LT. 02, QD. 03	0,00 m³	128,96 m³	128,96 m³
LT. 02, QD. 04	0,00 m³	81,90 m³	81,90 m³
LT. 03, QD. 02	0,00 m³	90,14 m³	90,14 m³
LT. 03, QD. 03	0,00 m³	153,94 m³	153,94 m³
LT. 03, QD. 04	0,00 m³	20,27 m³	20,26 m³
LT. 04, QD. 02	0,00 m³	30,67 m³	30,67 m³
LT. 04, QD. 03	0,00 m³	165,05 m³	165,05 m³
LT. 04, QD. 04	0,00 m³	129,35 m³	129,35 m³
LT. 05, QD. 02	0,00 m³	128,31 m³	128,31 m³
LT. 05, QD. 03	0,00 m³	162,23 m³	162,23 m³
LT. 05, QD. 04	0,00 m³	152,61 m³	152,61 m³
LT. 06, QD. 02	0,00 m³	121,92 m³	121,92 m³
LT. 06, QD. 03	0,00 m³	171,90 m³	171,90 m³
LT. 06, QD. 04	0,00 m³	41,36 m³	41,36 m³
LT. 07, QD. 02	0,00 m³	159,91 m³	159,91 m³
LT. 07, QD. 03	0,00 m³	17,70 m³	17,70 m³
LT. 07, QD. 04	0,00 m³	178,85 m³	178,85 m³
LT. 08, QD. 03	0,00 m³	118,00 m³	118,00 m³
LT. 08, QD. 04	0,00 m³	15,32 m³	15,32 m³
LT. 08, QD. 08	0,00 m³	142,02 m³	142,02 m³
LT. 09, QD. 02	0,00 m³	141,60 m³	141,60 m³
LT. 09, QD. 03	0,00 m³	125,81 m³	125,81 m³
LT. 09, QD. 04	0,00 m³	103,71 m³	103,71 m³
LT. 10, QD. 02	0,00 m³	155,08 m³	155,08 m³
LT. 10, QD. 03	0,00 m³	17,74 m³	17,74 m³
LT. 10, QD. 04	0,00 m³	112,84 m³	112,84 m³
LT. 11, QD. 02	0,00 m³	134,31 m³	134,31 m³
LT. 11, QD. 03	0,00 m³	226,84 m³	226,84 m³
LT. 12, QD. 02	0,00 m³	134,28 m³	134,28 m³
LT. 12, QD. 03	0,00 m³	66,19 m³	66,19 m³
LT. 13, QD. 02	0,00 m³	27,28 m³	27,28 m³
LT. 13, QD. 03	0,00 m³	204,11 m³	204,11 m³
LT. 14, QD. 02	0,00 m³	142,60 m³	142,60 m³
LT. 14, QD. 03	0,00 m³	40,19 m³	40,19 m³
LT. 15, QD. 02	0,00 m³	150,44 m³	150,44 m³
LT. 15, QD. 03	0,00 m³	36,49 m³	36,49 m³
LT. 16, QD. 02	0,00 m³	151,01 m³	151,01 m³
LT. 16, QD. 03	0,00 m³	32,56 m³	32,56 m³
LT. 17, QD. 02	0,00 m³	158,94 m³	158,94 m³
LT. 17, QD. 03	0,00 m³	30,10 m³	30,10 m³
LT. 18, QD. 02	0,00 m³	164,21 m³	164,21 m³
LT. 18, QD. 03	0,00 m³	143,90 m³	143,90 m³
LT. 19, QD. 02	0,00 m³	171,46 m³	171,46 m³
LT. 19, QD. 03	0,00 m³	140,02 m³	140,02 m³
LT. 20, QD. 02	0,00 m³	17,11 m³	17,11 m³
LT. 20, QD. 03	0,00 m³	24,12 m³	24,12 m³
Total geral	0,01 m³	5465,01 m³	5465,00 m³

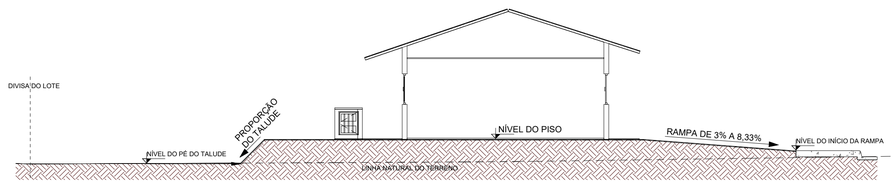

2 CORTE ESQUEMÁTICO

ESCALA - 1 : 100

NOTA 1: O TERRENO DO RECUO FRONTAL DE GRAMA DEVERÁ SER NIVELADO EM CONFORMIDADE COM O NÍVEL DA CALÇADA E DO PLATÔ DA CASA.

NOTA 2:

PATAMARIZAÇÃO

_ O PROJETO DE PATAMARIZAÇÃO FOI EXECUTANDO COM BASE NO LEVANTAMENTO TOPOGRÁFICO REALIZADO PELO TECNÓLOGO EM AGRIMENSURA ROMULO GUILHERME BUENO MENEZES SOBRE ART Nº 1020240036156

ARRIMOS

_ O DETALHAMENTO DOS MUROS DE ARRIMO ENCONTRA-SE NO PROJETO ESTRUTURAL.

TALUDES

_ DEVERÁ SER PREVISTO SISTEMA DE DRENAGEM DOS TALUDES.
_ O TALUDE E 1M EM SEU ENTORNO DEVERÁ SER REVESTIDO DE COBERTURA VEGETAL.

CALÇADAS

_ O DETALHAMENTO DAS CALÇADAS ENCONTRA-SE NO PROJETO PASSEIO PÚBLICO.

LOTES FORA DOS CRITÉRIOS NECESSÁRIOS:

_ TODOS OS LOTES ATENDEM AOS CRITÉRIOS

LOTES RESERVADOS

_ OS LOTES 02, QD 04, LT. 03 E LT. 15, QD. 03 E LT. 16, QD. 02 SÃO RESERVADOS PARA IDOSOS E PESSOAS COM DEFICIÊNCIA (PCD), RESPECTIVAMENTE.
_ 5% (CINCO POR CENTO) DAS UNIDADES DE PROGRAMAS DE LOTEAMENTOS SOCIAIS E DE HABITAÇÃO POPULAR SERÃO DESTINADAS ÀS MULHERES VÍTIMAS DE VIOLÊNCIA DOMÉSTICA CONFORME LEI ESTADUAL Nº 21.525/2022. TAIS HABITAÇÕES SERÃO DESIGNADAS EM SORTEIO E NÃO HAVERÃO DIFERENCIAÇÃO ÀS DEMAIS.

HISTÓRICO DE REVISÃO: R00

00 - EMISSÃO INICIAL DO PROJETO
01 - XXXXXXXXXXXXXXXXX
02 - XXXXXXXXXXXXXXXXX
03 - XXXXXXXXXXXXXXXXX
04 - XXXXXXXXXXXXXXXXX
05 - XXXXXXXXXXXXXXXXX

QUADRO DE REVISÕES

REVISÃO	DATA	MOTIVAÇÃO	SOLICITANTE	CONTEÚDO	AUTOR
R00	19/02/2024	Nº SEI e Despacho Nº 20230003100953 9	SECPLANH	Emissão inicial do projeto	ANA KAROLINE

APROVAÇÃO DE PROJETO:

Os projetos referentes ao Processo SEI Nº202300031009539, encontram-se dentro das normas e exigências da AGEHAB, tendo sido elaborado por profissionais habilitados.

GERÊNCIA DE PROJETOS DE IMPLANTAÇÃO

SECRETARIA EXECUTIVA DE PLANEJAMENTO E PROJETOS HABITACIONAIS

AGEHAB
Agência Goiana de Habitação

GOVERNO DE GOIÁS
O ESTADO QUE DÁ CERTO

PROJETO DE PATAMARIZAÇÃO

CRISTIANÓPOLIS - MODULO II - 50 UNIDS

ENDEREÇO DA OBRA: Rua 2, Quadra 02, lotes 01 a 20; Quadra 03, lotes 01 a 20; e Quadra 04, lotes 01 a 10, Residencial Iris Rezende II

PROPRIETÁRIO:

AGÊNCIA GOIANA DE HABITAÇÃO - AGEHAB
CNPJ: 01.274.240/0001-47

AUTOR DO PROJETO:

ARQ. URB. ANA KAROLINE CORREIA MOTA | CAU: 93003-2 / GO

PATAMARIZAÇÃO

CONTEÚDO:

LOCALIZAÇÃO

ÁREA DO TERRENO: 12.438,75m²	**DESENHO:** ANA KAROLINE	**ESCALA:** Como indicado	**FOLHA:** 01/10
ÁREA CONSTRUÍDA: 00.000,00m²	**PROGRAMA:** REVIT - 2023 **DATA:** FEV/2024	**FORMATO:** A1 (841x594mm)	

IMPORTANTE: ANTES DA EXECUÇÃO, VERIFICAR A COMPATIBILIDADE COM PROJETOS COMPLEMENTARES: TOPOGRÁFICO, EXECUTIVO, ESTRUTURAL, ELÉTRICO E HIDRÁULICO.

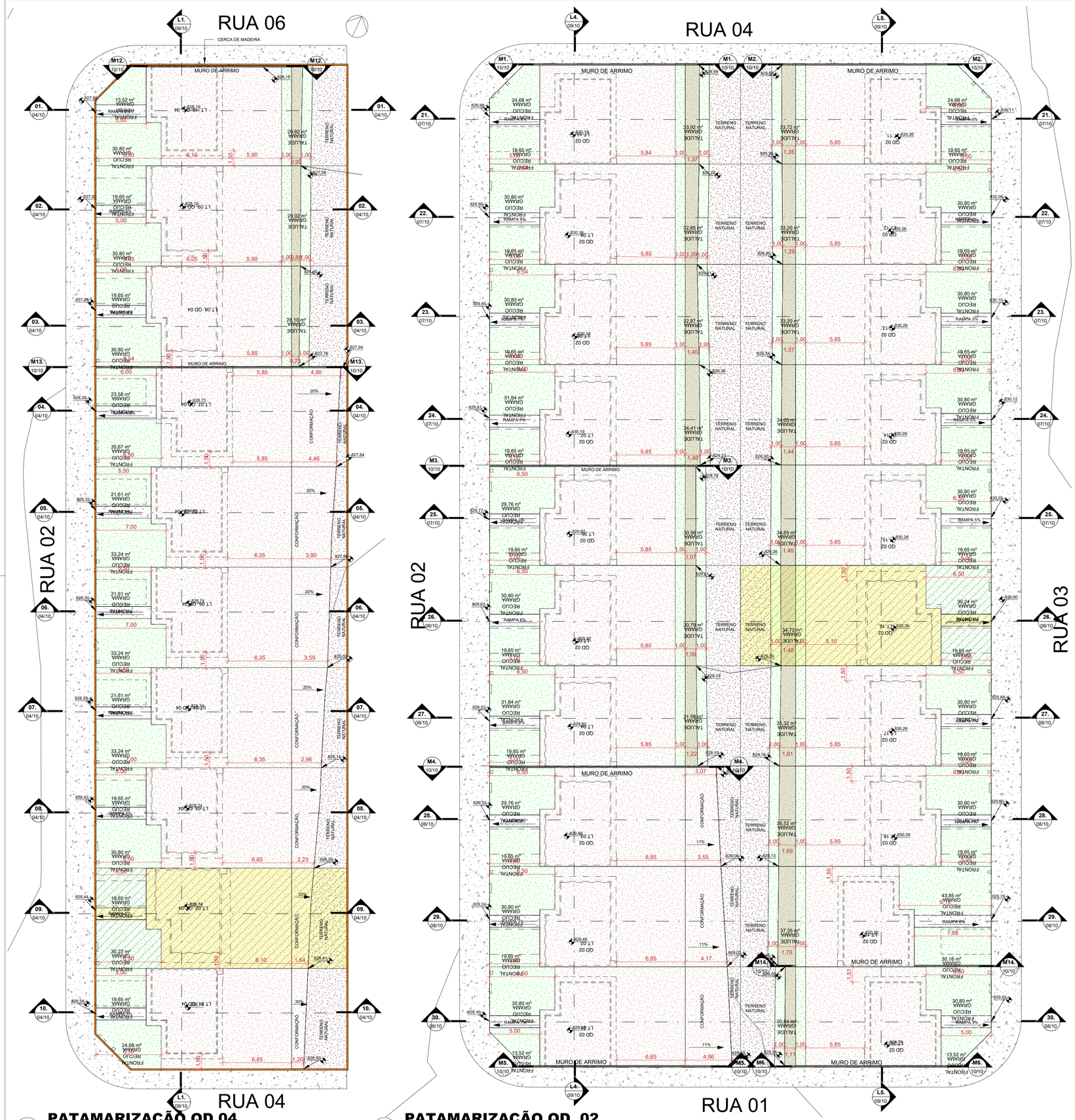

LEGENDA:

- Área de grama
- Calçada
- Guarda-corpo (Alvenaria estrutural)
- Muro de arrimo abaixo da sobreposição da habitação (em corte)
- Muro de arrimo fora da sobreposição da habitação até 1,20m (em corte)
- Muro de arrimo fora da sobreposição da habitação acima 1,20m (em corte)
- Muro de arrimo (em planta)
- Talude
- Terreno natural
- Terreno patamarizado
- Rampa
- Lotes reservados - Idosos e PCD
- Cerca em madeira
- Mureta hidráulica
- Fossa séptica
- Sumidouro
- Vaga de garagem

1 **PATAMARIZAÇÃO QD 04**
ESCALA - 1 : 200

2 **PATAMARIZAÇÃO QD. 02**
ESCALA - 1 : 200

NOTA 1: O TERRENO DO RECUO FRONTAL DE GRAMA DEVERÁ SER NIVELADO EM CONFORMIDADE COM O NÍVEL DA CALÇADA E DO PLATÔ DA CASA.

NOTA 2:

PATAMARIZAÇÃO

_ O PROJETO DE PATAMARIZAÇÃO FOI EXECUTANDO COM BASE NO LEVANTAMENTO TOPOGRÁFICO REALIZADO PELO TECNÓLOGO EM AGRIMENSURA ROMULO GUILHERME BUENO MENEZES SOBRE ART Nº 1020240036156

ARRIMOS

_ O DETALHAMENTO DOS MUROS DE ARRIMO ENCONTRA-SE NO PROJETO ESTRUTURAL.

TALUDES

_ DEVERÁ SER PREVISTO SISTEMA DE DRENAGEM DOS TALUDES.
_ O TALUDE E 1M EM SEU ENTORNO DEVERÁ SER REVESTIDO DE COBERTURA VEGETAL.

CALÇADAS

_ O DETALHAMENTO DAS CALÇADAS ENCONTRA-SE NO PROJETO PASSEIO PÚBLICO.

LOTES FORA DOS CRITÉRIOS NECESSÁRIOS:

_ TODOS OS LOTES ATENDEM AOS CRITÉRIOS

LOTES RESERVADOS

_ OS LOTES 02, QD 04, LT. 03 E LT. 15, QD. 03 E LT. 16, QD. 02 SÃO RESERVADOS PARA IDOSOS E PESSOAS COM DEFICIÊNCIA (PCD), RESPECTIVAMENTE.
_ 5% (CINCO POR CENTO) DAS UNIDADES DE PROGRAMAS DE LOTEAMENTOS SOCIAIS E DE HABITAÇÃO POPULAR SERÃO DESTINADAS ÀS MULHERES VÍTIMAS DE VIOLÊNCIA DOMÉSTICA CONFORME LEI ESTADUAL Nº 21.525/2022. TAIS HABITAÇÕES SERÃO DESIGNADAS EM SORTEIO E NÃO HAVERÃO DIFERENCIAÇÃO ÀS DEMAIS.

HISTÓRICO DE REVISÃO: R00

00 - EMISSÃO INICIAL DO PROJETO
01 - XXXXXXXXXXXXXXXXX
02 - XXXXXXXXXXXXXXXXX
03 - XXXXXXXXXXXXXXXXX
04 - XXXXXXXXXXXXXXXXX
05 - XXXXXXXXXXXXXXXXX

QUADRO DE REVISÕES

REVISÃO	DATA	MOTIVAÇÃO	SOLICITANTE	CONTEÚDO	AUTOR
R00	19/02/2024	Nº SEI e Despacho Nº 202300031009539	SECPLANH	Emissão inicial do projeto	ANA KAROLINE

APROVAÇÃO DE PROJETO:

Os projetos referentes ao Processo SEI Nº202300031009539, encontram-se dentro das normas e exigências da AGEHAB, tendo sido elaborado por profissionais habilitados.

GERÊNCIA DE PROJETOS DE IMPLANTAÇÃO

SECRETARIA EXECUTIVA DE PLANEJAMENTO E PROJETOS HABITACIONAIS

AGEHAB Agência Goiana de Habitação

GOVERNO DE GOIÁS O ESTADO QUE DÁ CERTO

PROJETO DE PATAMARIZAÇÃO

CRISTIANÓPOLIS - MODULO II - 50 UNIDS

ENDEREÇO DA OBRA: Rua 2, Quadra 02, lotes 01 a 20; Quadra 03, lotes 01 a 20; e Quadra 04, lotes 01 a 10, Residencial Iris Rezende II

PROPRIETÁRIO:

AGÊNCIA GOIANA DE HABITAÇÃO - AGEHAB
CNPJ: 01.274.240/0001-47

AUTOR DO PROJETO:

ARQ. URB. ANA KAROLINE CORREIA MOTA | CAU: 93003-2 / GO

PATAMARIZAÇÃO

CONTEÚDO:

PATAMARIZAÇÃO

ÁREA DO TERRENO: 12.438,75m²	**DESENHO:** ANA KAROLINE		**ESCALA:** Como indicado	**FOLHA:** 02/10
ÁREA CONSTRUÍDA: 00.000,00m²	**PROGRAMA:** REVIT - 2023	**DATA:** FEV/2024	**FORMATO:** A1 (841x594mm)	

IMPORTANTE: ANTES DA EXECUÇÃO, VERIFICAR A COMPATIBILIDADE COM PROJETOS COMPLEMENTARES: TOPOGRÁFICO, EXECUTIVO, ESTRUTURAL, ELÉTRICO E HIDRÁULICO.

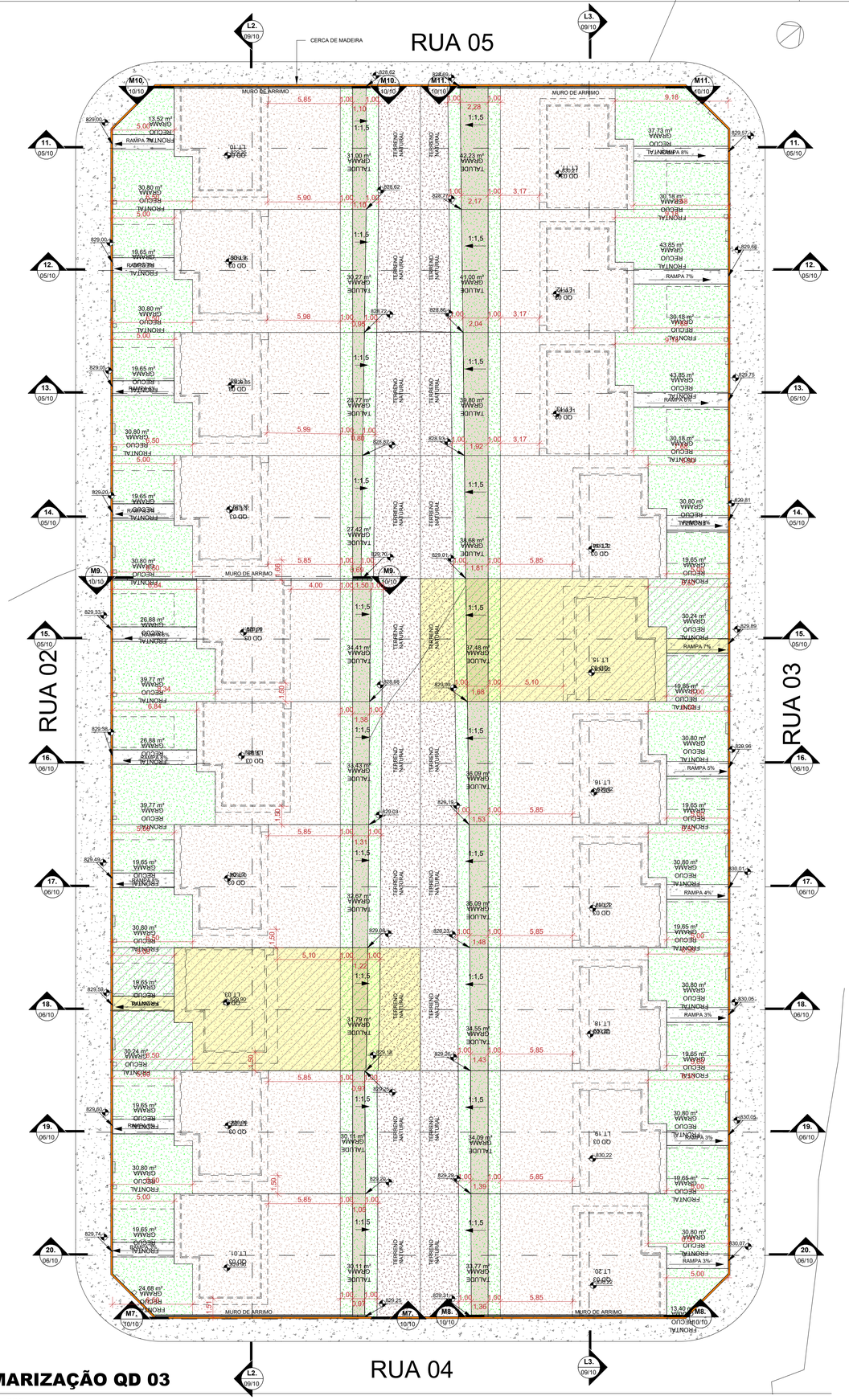

1 **PATAMARIZAÇÃO QD 03**

ESCALA - 1 : 200

NOTA 1: O TERRENO DO RECUO FRONTAL DE GRAMA DEVERÁ SER NIVELADO EM CONFORMIDADE COM O NÍVEL DA CALÇADA E DO PLATÔ DA CASA.

NOTA 2:

PATAMARIZAÇÃO

_ O PROJETO DE PATAMARIZAÇÃO FOI EXECUTANDO COM BASE NO LEVANTAMENTO TOPOGRÁFICO REALIZADO PELO TECNÓLOGO EM AGRIMENSURA ROMULO GUILHERME BUENO MENEZES SOBRE ART Nº 1020240036156

ARRIMOS

_ O DETALHAMENTO DOS MUROS DE ARRIMO ENCONTRA-SE NO PROJETO ESTRUTURAL.

TALUDES

_ DEVERÁ SER PREVISTO SISTEMA DE DRENAGEM DOS TALUDES.
_ O TALUDE E 1M EM SEU ENTORNO DEVERÁ SER REVESTIDO DE COBERTURA VEGETAL.

CALÇADAS

_ O DETALHAMENTO DAS CALÇADAS ENCONTRA-SE NO PROJETO PASSEIO PÚBLICO.

LOTES FORA DOS CRITÉRIOS NECESSÁRIOS:

_ TODOS OS LOTES ATENDEM AOS CRITÉRIOS

LOTES RESERVADOS

_ OS LOTES 02, QD 04, LT. 03 E LT. 15, QD. 03 E LT. 16, QD. 02 SÃO RESERVADOS PARA IDOSOS E PESSOAS COM DEFICIÊNCIA (PCD), RESPECTIVAMENTE.
_ 5% (CINCO POR CENTO) DAS UNIDADES DE PROGRAMAS DE LOTEAMENTOS SOCIAIS E DE HABITAÇÃO POPULAR SERÃO DESTINADAS ÀS MULHERES VÍTIMAS DE VIOLÊNCIA DOMÉSTICA CONFORME LEI ESTADUAL Nº 21.525/2022. TAIS HABITAÇÕES SERÃO DESIGNADAS EM SORTEIO E NÃO HAVERÃO DIFERENCIAÇÃO ÀS DEMAIS.

HISTÓRICO DE REVISÃO: R00

00 - EMISSÃO INICIAL DO PROJETO
01 - XXXXXXXXXXXXXXXXX
02 - XXXXXXXXXXXXXXXXX
03 - XXXXXXXXXXXXXXXXX
04 - XXXXXXXXXXXXXXXXX
05 - XXXXXXXXXXXXXXXXX

QUADRO DE REVISÕES

REVISÃO	DATA	MOTIVAÇÃO	SOLICITANTE	CONTEÚDO	AUTOR
R00	19/02/2024	Nº SEI e Despacho Nº 202300031009539	SECPLANH	Emissão inicial do projeto	ANA KAROLINE

APROVAÇÃO DE PROJETO:

Os projetos referentes ao Processo SEI Nº202300031009539, encontram-se dentro das normas e exigências da AGEHAB, tendo sido elaborado por profissionais habilitados.

GERÊNCIA DE PROJETOS DE IMPLANTAÇÃO

SECRETARIA EXECUTIVA DE PLANEJAMENTO E PROJETOS HABITACIONAIS

AGEHAB Agência Goiana de Habitação

GOVERNO DE GOIÁS O ESTADO QUE DÁ CERTO

PROJETO DE PATAMARIZAÇÃO

CRISTIANÓPOLIS - MODULO II - 50 UNIDS

ENDEREÇO DA OBRA: Rua 2, Quadra 02, lotes 01 a 20; Quadra 03, lotes 01 a 20; e Quadra 04, lotes 01 a 10, Residencial Iris Rezende II

PROPRIETÁRIO:

AGÊNCIA GOIANA DE HABITAÇÃO - AGEHAB
CNPJ: 01.274.240/0001-47

AUTOR DO PROJETO:

ARQ. URB. ANA KAROLINE CORREIA MOTA | CAU: 93003-2 / GO

PATAMARIZAÇÃO

CONTEÚDO:

PATAMARIZAÇÃO

ÁREA DO TERRENO: 12.438,75m²	**DESENHO:** ANA KAROLINE	**ESCALA:** 1 : 200	**FOLHA:** 03 /10
ÁREA CONSTRUÍDA: 00.000,00m²	**PROGRAMA:** REVIT - 2023 / **DATA:** FEV/2024	**FORMATO:** A1 (841x594mm)	

IMPORTANTE: ANTES DA EXECUÇÃO, VERIFICAR A COMPATIBILIDADE COM PROJETOS COMPLEMENTARES: TOPOGRÁFICO, EXECUTIVO, ESTRUTURAL, ELÉTRICO E HIDRÁULICO.

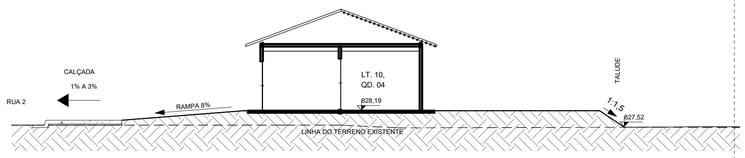

1 **01.**

ESCALA - 1 : 125

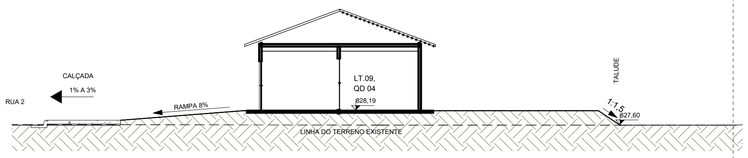

2 **02.**

ESCALA - 1 : 125

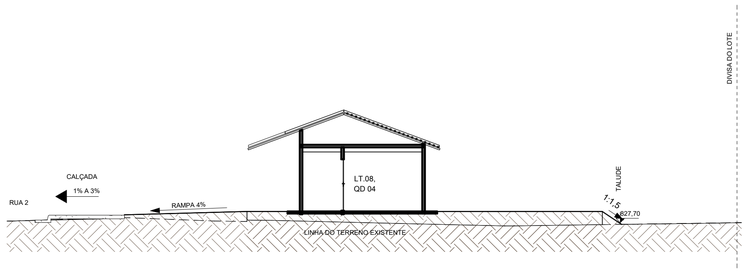

3 **03.**

ESCALA - 1 : 125

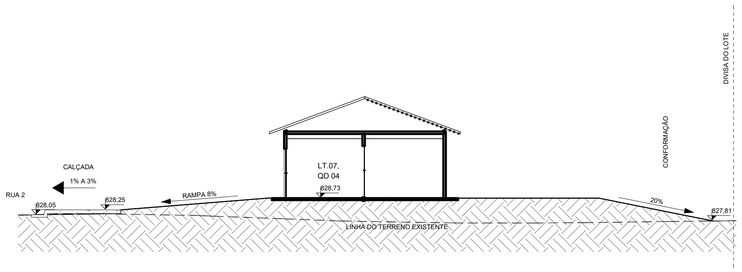

4 **04.**

ESCALA - 1 : 125

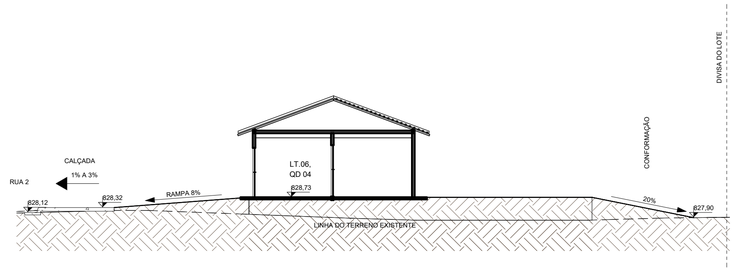

5 **05.**

ESCALA - 1 : 125

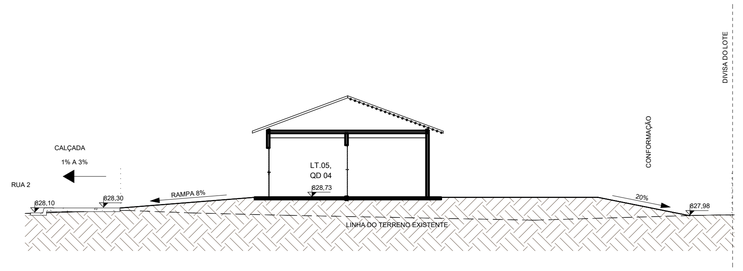

6 **06.**

ESCALA - 1 : 125

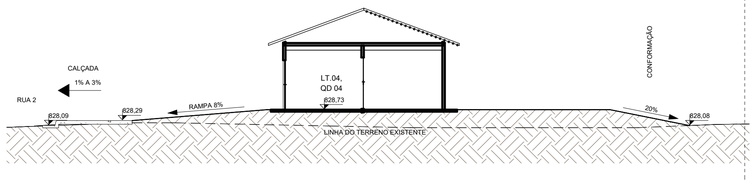

7 **07.**

ESCALA - 1 : 125

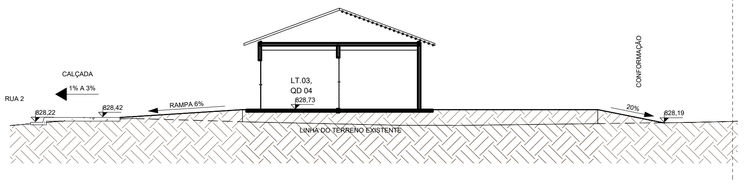

8 **08.**

ESCALA - 1 : 125

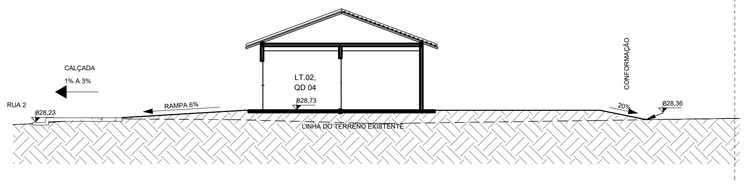

9 **09.**

ESCALA - 1 : 125

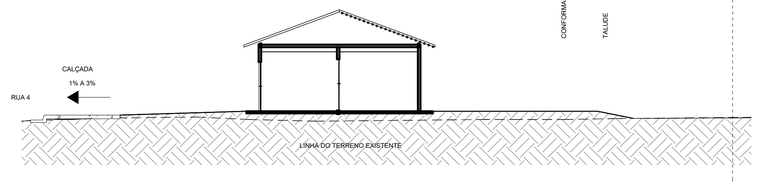

10 **10.**

ESCALA - 1 : 125

NOTA 1: O TERRENO DO RECUO FRONTAL DE GRAMA DEVERÁ SER NIVELADO EM CONFORMIDADE COM O NÍVEL DA CALÇADA E DO PLATÔ DA CASA.

NOTA 2:

PATAMARIZAÇÃO

_ O PROJETO DE PATAMARIZAÇÃO FOI EXECUTANDO COM BASE NO LEVANTAMENTO TOPOGRÁFICO REALIZADO PELO TECNÓLOGO EM AGRIMENSURA ROMULO GUILHERME BUENO MENEZES SOBRE ART Nº 1020240036156

ARRIMOS

_ O DETALHAMENTO DOS MUROS DE ARRIMO ENCONTRA-SE NO PROJETO ESTRUTURAL.

TALUDES

_ DEVERA SER PREVISTO SISTEMA DE DRENAGEM DOS TALUDES.
_ O TALUDE E 1M EM SEU ENTORNO DEVERA SER REVESTIDO DE COBERTURA VEGETAL.

CALÇADAS

_ O DETALHAMENTO DAS CALÇADAS ENCONTRA-SE NO PROJETO PASSEIO PÚBLICO.

LOTES FORA DOS CRITÉRIOS NECESSÁRIOS:

_ TODOS OS LOTES ATENDEM AOS CRITÉRIOS

LOTES RESERVADOS

_ OS LOTES 02, QD 04, LT. 03 E LT. 15, QD. 03 E LT. 16, QD. 02 SÃO RESERVADOS PARA IDOSOS E PESSOAS COM DEFICIÊNCIA (PCD), RESPECTIVAMENTE.
_ 5% (CINCO POR CENTO) DAS UNIDADES DE PROGRAMAS DE LOTEAMENTOS SOCIAIS E DE HABITAÇÃO POPULAR SERÃO DESTINADAS ÀS MULHERES VÍTIMAS DE VIOLÊNCIA DOMÉSTICA CONFORME LEI ESTADUAL Nº 21.525/2022. TAIS HABITAÇÕES SERÃO DESIGNADAS EM SORTEIO E NÃO HAVERÃO DIFERENCIAÇÃO ÀS DEMAIS.

HISTÓRICO DE REVISÃO: R00

00 - EMISSÃO INICIAL DO PROJETO
01 - XXXXXXXXXXXXXXXXX
02 - XXXXXXXXXXXXXXXXX
03 - XXXXXXXXXXXXXXXXX
04 - XXXXXXXXXXXXXXXXX
05 - XXXXXXXXXXXXXXXXX

QUADRO DE REVISÕES

REVISÃO	DATA	MOTIVAÇÃO	SOLICITANTE	CONTEÚDO	AUTOR
R00	19/02/2024	Nº SEI e Despacho Nº 202300031009539	SECPLANH	Emissão inicial do projeto	ANA KAROLINE

APROVAÇÃO DE PROJETO:

Os projetos referentes ao Processo SEI Nº202300031009539, encontram-se dentro das normas e exigências da AGEHAB, tendo sido elaborado por profissionais habilitados.

GERÊNCIA DE PROJETOS DE IMPLANTAÇÃO

SECRETARIA EXECUTIVA DE PLANEJAMENTO E PROJETOS HABITACIONAIS

AGEHAB
Agência Goiana de Habitação

GOVERNO DE GOIÁS
O ESTADO QUE DÁ CERTO

PROJETO DE PATAMARIZAÇÃO

CRISTIANÓPOLIS - MODULO II - 50 UNIDS

ENDEREÇO DA OBRA: Rua 2, Quadra 02, lotes 01 a 20; Quadra 03, lotes 01 a 20; e Quadra 04, lotes 01 a 10, Residencial Iris Rezende II

PROPRIETÁRIO:

AGÊNCIA GOIANA DE HABITAÇÃO - AGEHAB
CNPJ: 01.274.240/0001-47

AUTOR DO PROJETO:

ARQ. URB. ANA KAROLINE CORREIA MOTA | CAU: 93003-2 / GO

PATAMARIZAÇÃO

CONTEÚDO:

CORTES TRANSVERSAIS

ÁREA DO TERRENO: 12.438,75m²	**DESENHO:** ANA KAROLINE		**ESCALA:** 1 : 125	**FOLHA:** 04/10
ÁREA CONSTRUÍDA: 00.000,00m²	**PROGRAMA:** REVIT - 2023	**DATA:** FEV/2024	**FORMATO:** A1 (841x594mm)	

IMPORTANTE: ANTES DA EXECUÇÃO, VERIFICAR A COMPATIBILIDADE COM PROJETOS COMPLEMENTARES: TOPOGRÁFICO, EXECUTIVO, ESTRUTURAL, ELÉTRICO E HIDRÁULICO.

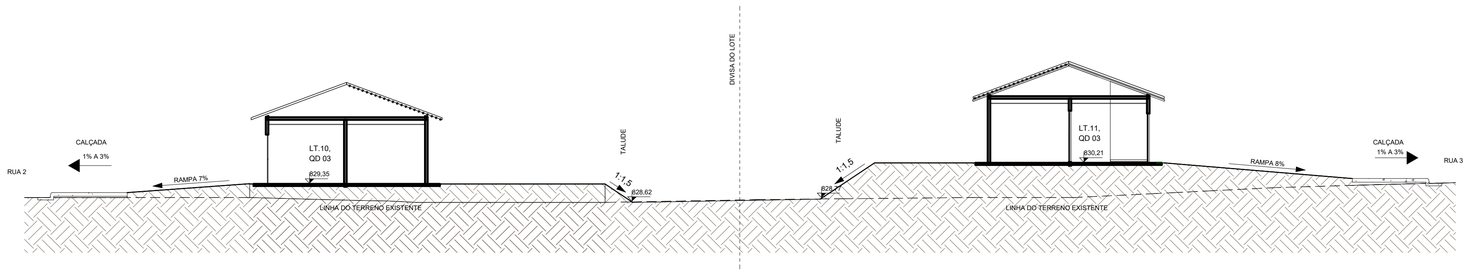

1 **11.**

ESCALA - 1 : 125

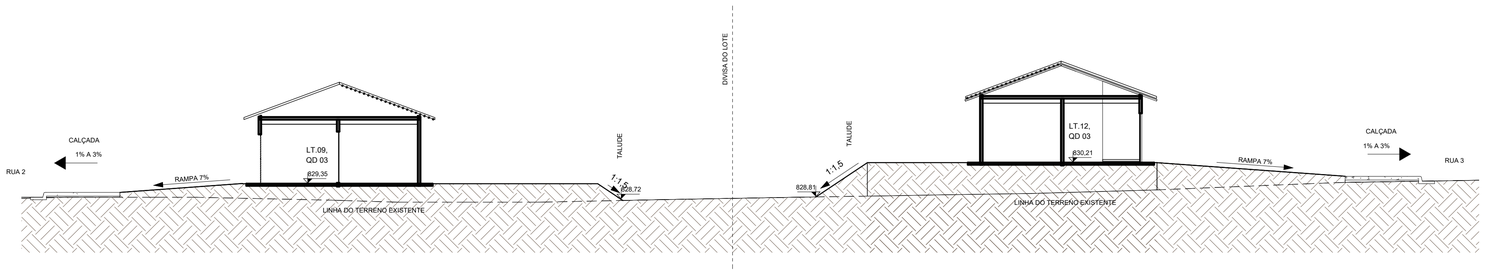

2 **12.**

ESCALA - 1 : 125

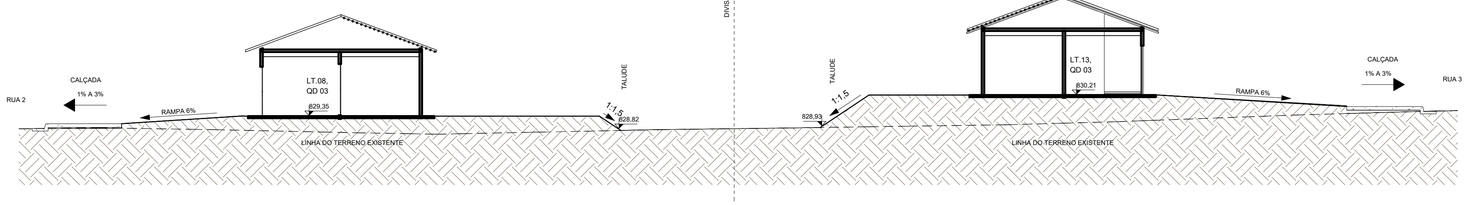

3 **13.**

ESCALA - 1 : 125

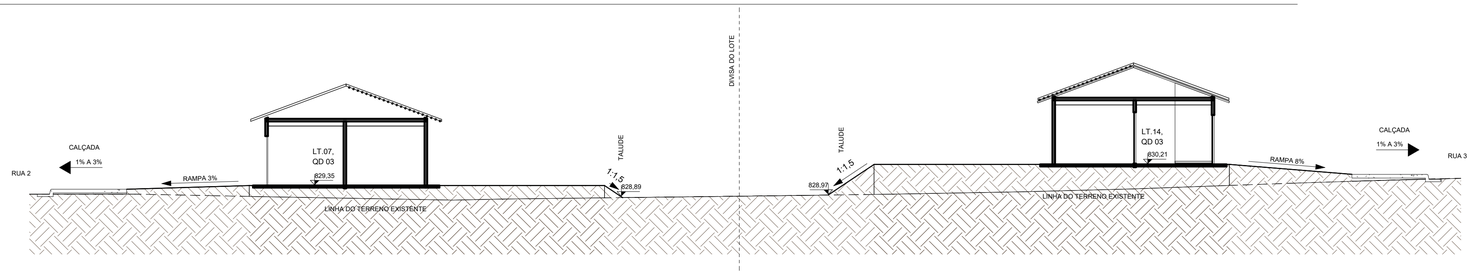

4 **14.**

ESCALA - 1 : 125

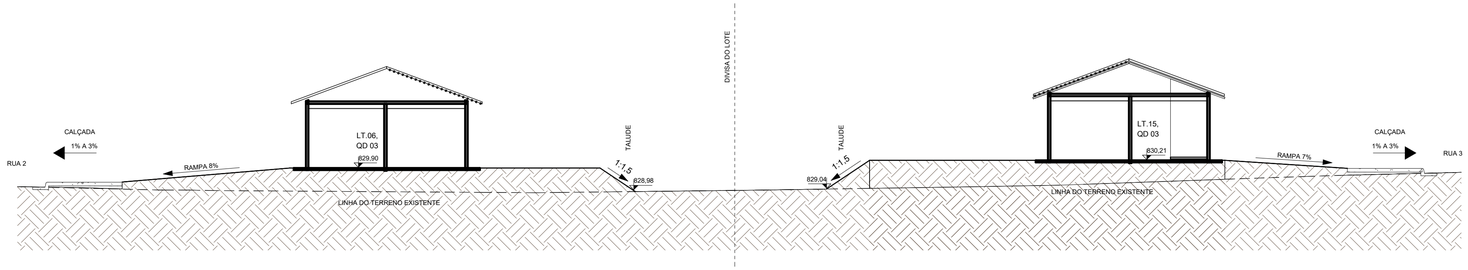

5 **15.**

ESCALA - 1 : 125

NOTA 1: O TERRENO DO RECUO FRONTAL DE GRAMA DEVERÁ SER NIVELADO EM CONFORMIDADE COM O NÍVEL DA CALÇADA E DO PLATÔ DA CASA.

NOTA 2:

PATAMARIZAÇÃO

_ O PROJETO DE PATAMARIZAÇÃO FOI EXECUTANDO COM BASE NO LEVANTAMENTO TOPOGRÁFICO REALIZADO PELO TECNÓLOGO EM AGRIMENSURA ROMULO GUILHERME BUENO MENEZES SOBRE ART Nº 1020240036156

ARRIMOS

_ O DETALHAMENTO DOS MUROS DE ARRIMO ENCONTRA-SE NO PROJETO ESTRUTURAL.

TALUDES

_ DEVERÁ SER PREVISTO SISTEMA DE DRENAGEM DOS TALUDES.
_ O TALUDE E 1M EM SEU ENTORNO DEVERÁ SER REVESTIDO DE COBERTURA VEGETAL.

CALÇADAS

_ O DETALHAMENTO DAS CALÇADAS ENCONTRA-SE NO PROJETO PASSEIO PÚBLICO.

LOTES FORA DOS CRITÉRIOS NECESSÁRIOS:

_ TODOS OS LOTES ATENDEM AOS CRITÉRIOS

LOTES RESERVADOS

_ OS LOTES 02, QD 04, LT. 03 E LT. 15, QD. 03 E LT. 16, QD. 02 SÃO RESERVADOS PARA IDOSOS E PESSOAS COM DEFICIÊNCIA (PCD), RESPECTIVAMENTE.
_ 5% (CINCO POR CENTO) DAS UNIDADES DE PROGRAMAS DE LOTEAMENTOS SOCIAIS E DE HABITAÇÃO POPULAR SERÃO DESTINADAS ÀS MULHERES VÍTIMAS DE VIOLÊNCIA DOMÉSTICA CONFORME LEI ESTADUAL Nº 21.525/2022. TAIS HABITAÇÕES SERÃO DESIGNADAS EM SORTEIO E NÃO HAVERÃO DIFERENCIAÇÃO ÀS DEMAIS.

HISTÓRICO DE REVISÃO: R00

00 - EMISSÃO INICIAL DO PROJETO
01 - XXXXXXXXXXXXXXXXX
02 - XXXXXXXXXXXXXXXXX
03 - XXXXXXXXXXXXXXXXX
04 - XXXXXXXXXXXXXXXXX
05 - XXXXXXXXXXXXXXXXX

QUADRO DE REVISÕES

REVISÃO	DATA	MOTIVAÇÃO	SOLICITANTE	CONTEÚDO	AUTOR
R00	19/02/2024	Nº SEI e Despacho Nº 202300031009539	SECPLANH	Emissão inicial do projeto	ANA KAROLINE

APROVAÇÃO DE PROJETO:

Os projetos referentes ao Processo SEI Nº202300031009539, encontram-se dentro das normas e exigências da AGEHAB, tendo sido elaborado por profissionais habilitados.

GERÊNCIA DE PROJETOS DE IMPLANTAÇÃO

SECRETARIA EXECUTIVA DE PLANEJAMENTO E PROJETOS HABITACIONAIS

AGEHAB Agência Goiana de Habitação

GOVERNO DE GOIÁS O ESTADO QUE DÁ CERTO

PROJETO DE PATAMARIZAÇÃO

CRISTIANÓPOLIS - MODULO II - 50 UNIDS

ENDEREÇO DA OBRA: Rua 2, Quadra 02, lotes 01 a 20; Quadra 03, lotes 01 a 20; e Quadra 04, lotes 01 a 10, Residencial Iris Rezende II

PROPRIETÁRIO:

AGÊNCIA GOIANA DE HABITAÇÃO - AGEHAB
CNPJ: 01.274.240/0001-47

AUTOR DO PROJETO:

ARQ. URB. ANA KAROLINE CORREIA MOTA | CAU: 93003-2 / GO

PATAMARIZAÇÃO

CONTEÚDO:

CORTES TRANSVERSAIS

ÁREA DO TERRENO: 12.438,75m²	**DESENHO:** ANA KAROLINE	**ESCALA:** 1 : 125	**FOLHA:** 05/10
ÁREA CONSTRUÍDA: 00.000,00m²	**PROGRAMA:** REVIT - 2023 / **DATA:** FEV/2024	**FORMATO:** A1 (841x594mm)	

IMPORTANTE: ANTES DA EXECUÇÃO, VERIFICAR A COMPATIBILIDADE COM PROJETOS COMPLEMENTARES: TOPOGRÁFICO, EXECUTIVO, ESTRUTURAL, ELÉTRICO E HIDRÁULICO.

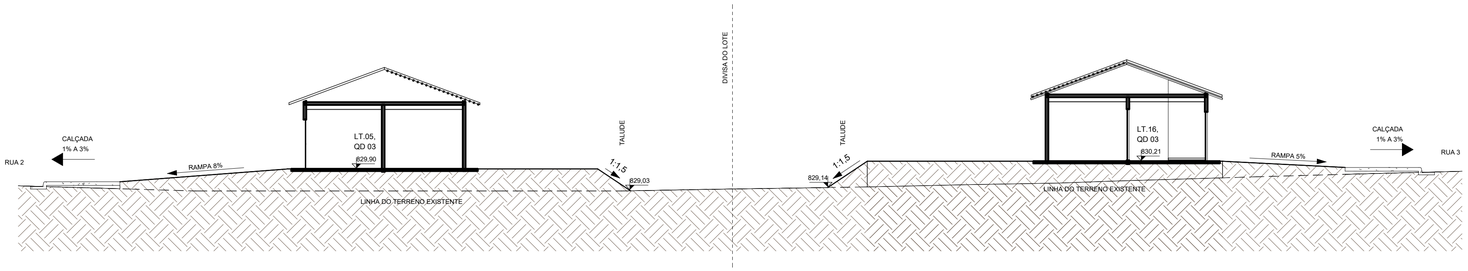

1 **16.**

ESCALA - 1 : 125

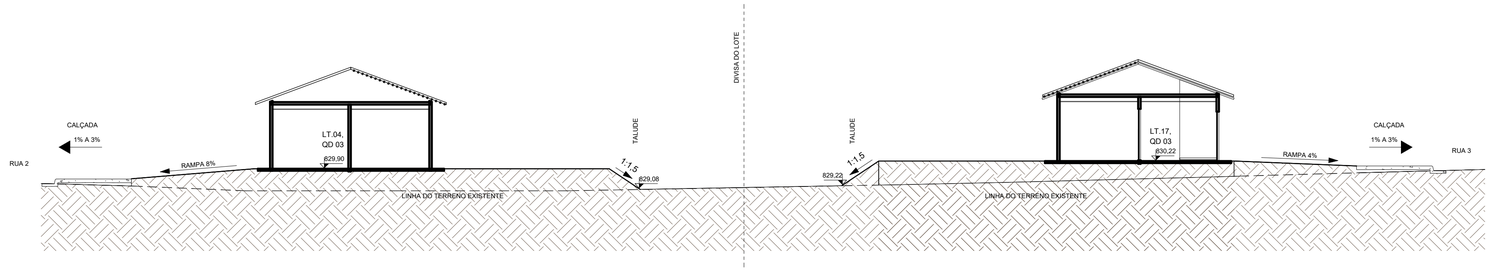

2 **17.**

ESCALA - 1 : 125

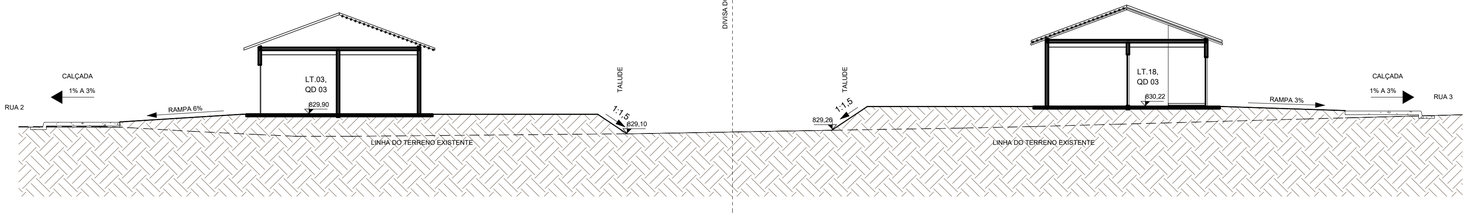

3 **18.**

ESCALA - 1 : 125

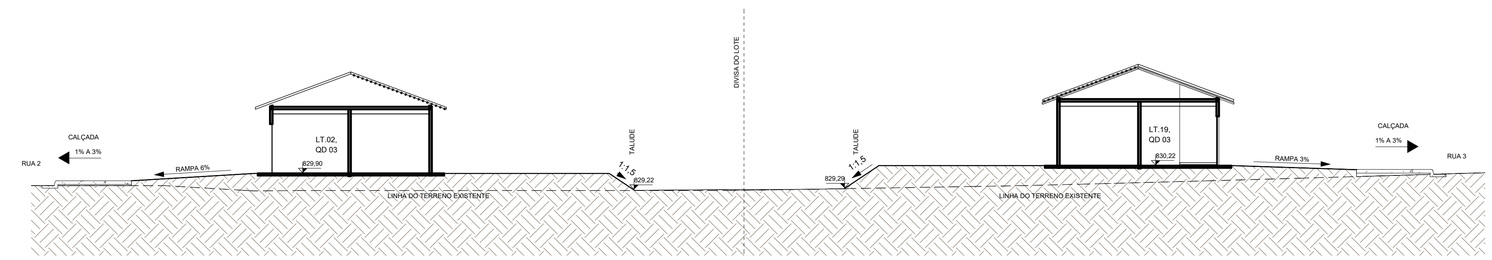

4 **19.**

ESCALA - 1 : 125

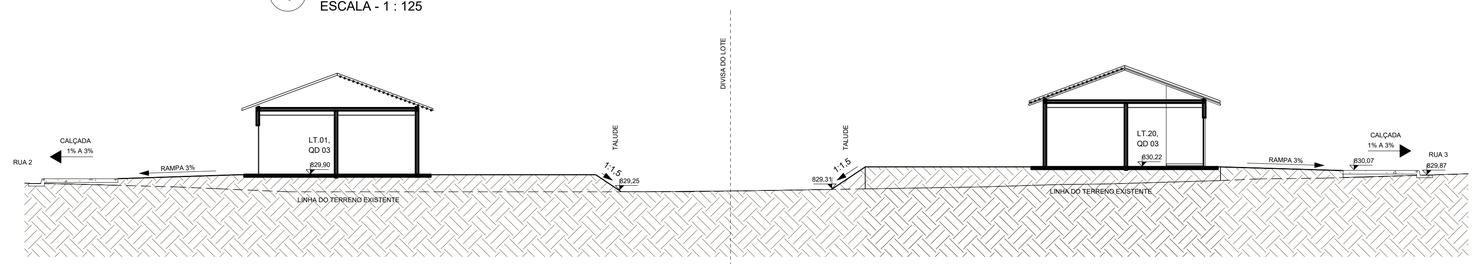

5 **20.**

ESCALA - 1 : 125

NOTA 1: O TERRENO DO RECUO FRONTAL DE GRAMA DEVERÁ SER NIVELADO EM CONFORMIDADE COM O NÍVEL DA CALÇADA E DO PLATÔ DA CASA.

NOTA 2:

PATAMARIZAÇÃO

_ O PROJETO DE PATAMARIZAÇÃO FOI EXECUTANDO COM BASE NO LEVANTAMENTO TOPOGRÁFICO REALIZADO PELO TECNÓLOGO EM AGRIMENSURA ROMULO GUILHERME BUENO MENEZES SOBRE ART Nº 1020240036156

ARRIMOS

_ O DETALHAMENTO DOS MUROS DE ARRIMO ENCONTRA-SE NO PROJETO ESTRUTURAL.

TALUDES

_ DEVERÁ SER PREVISTO SISTEMA DE DRENAGEM DOS TALUDES.
_ O TALUDE E 1M EM SEU ENTORNO DEVERÁ SER REVESTIDO DE COBERTURA VEGETAL.

CALÇADAS

_ O DETALHAMENTO DAS CALÇADAS ENCONTRA-SE NO PROJETO PASSEIO PÚBLICO.

LOTES FORA DOS CRITÉRIOS NECESSÁRIOS:

_ TODOS OS LOTES ATENDEM AOS CRITÉRIOS

LOTES RESERVADOS

_ OS LOTES 02, QD 04, LT. 03 E LT. 15, QD. 03 E LT. 16, QD. 02 SÃO RESERVADOS PARA IDOSOS E PESSOAS COM DEFICIÊNCIA (PCD), RESPECTIVAMENTE.
_ 5% (CINCO POR CENTO) DAS UNIDADES DE PROGRAMAS DE LOTEAMENTOS SOCIAIS E DE HABITAÇÃO POPULAR SERÃO DESTINADAS ÀS MULHERES VÍTIMAS DE VIOLÊNCIA DOMÉSTICA CONFORME LEI ESTADUAL Nº 21.525/2022. TAIS HABITAÇÕES SERÃO DESIGNADAS EM SORTEIO E NÃO HAVERÃO DIFERENCIAÇÃO ÀS DEMAIS.

HISTÓRICO DE REVISÃO: R00

00 - EMISSÃO INICIAL DO PROJETO
01 - XXXXXXXXXXXXXXXXX
02 - XXXXXXXXXXXXXXXXX
03 - XXXXXXXXXXXXXXXXX
04 - XXXXXXXXXXXXXXXXX
05 - XXXXXXXXXXXXXXXXX

QUADRO DE REVISÕES

REVISÃO	DATA	MOTIVAÇÃO	SOLICITANTE	CONTEÚDO	AUTOR
R00	19/02/2024	Nº SEI e Despacho Nº 202300031009539	SECPLANH	Emissão inicial do projeto	ANA KAROLINE

APROVAÇÃO DE PROJETO:

Os projetos referentes ao Processo SEI Nº202300031009539, encontram-se dentro das normas e exigências da AGEHAB, tendo sido elaborado por profissionais habilitados.

GERÊNCIA DE PROJETOS DE IMPLANTAÇÃO

SECRETARIA EXECUTIVA DE PLANEJAMENTO E PROJETOS HABITACIONAIS

AGEHAB
Agência Goiana de Habitação

GOVERNO DE GOIÁS
O ESTADO QUE DÁ CERTO

PROJETO DE PATAMARIZAÇÃO

CRISTIANÓPOLIS - MODULO II - 50 UNIDS

ENDEREÇO DA OBRA: Rua 2, Quadra 02, lotes 01 a 20; Quadra 03, lotes 01 a 20; e Quadra 04, lotes 01 a 10, Residencial Iris Rezende II

PROPRIETÁRIO:

AGÊNCIA GOIANA DE HABITAÇÃO - AGEHAB
CNPJ: 01.274.240/0001-47

AUTOR DO PROJETO:

ARQ. URB. ANA KAROLINE CORREIA MOTA | CAU: 93003-2 / GO

PATAMARIZAÇÃO

CONTEÚDO:

CORTES TRANSVERSAIS

ÁREA DO TERRENO: 12.438,75m²	**DESENHO:** ANA KAROLINE		**ESCALA:** 1 : 125	**FOLHA:** 06/10
ÁREA CONSTRUÍDA: 00.000,00m²	**PROGRAMA:** REVIT - 2023	**DATA:** FEV/2024	**FORMATO:** A1 (841x594mm)	

IMPORTANTE: ANTES DA EXECUÇÃO, VERIFICAR A COMPATIBILIDADE COM PROJETOS COMPLEMENTARES: TOPOGRÁFICO, EXECUTIVO, ESTRUTURAL, ELÉTRICO E HIDRAULICO.

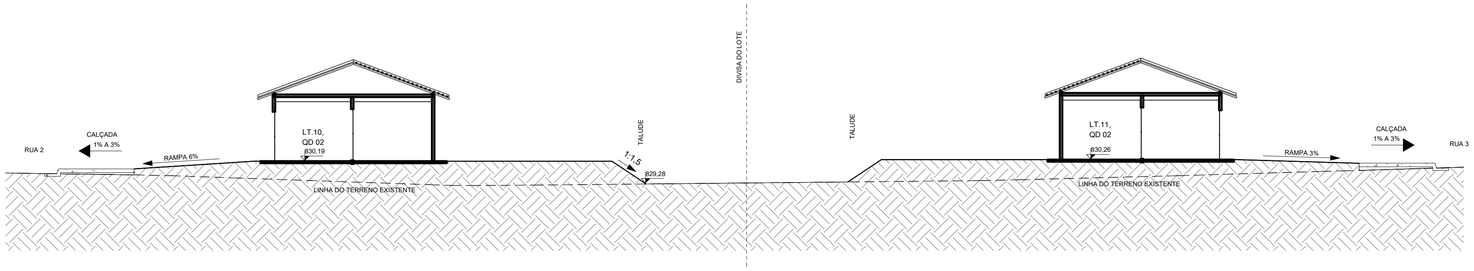

1 **21.**

ESCALA - 1 : 125

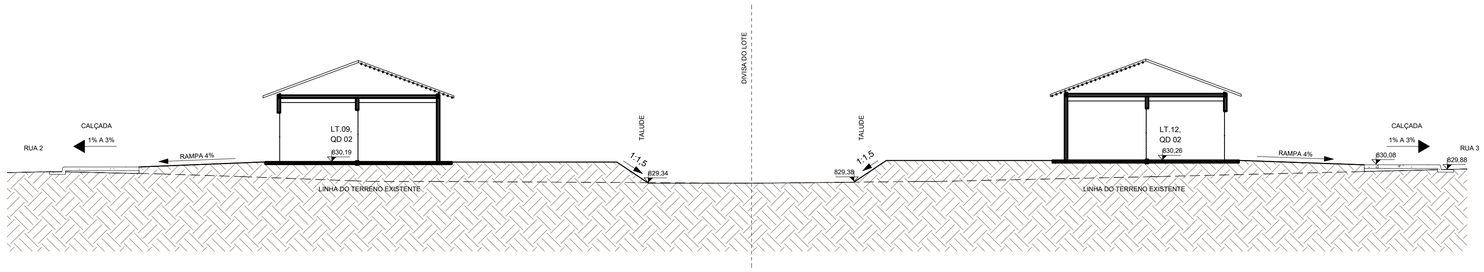

2 **22.**

ESCALA - 1 : 125

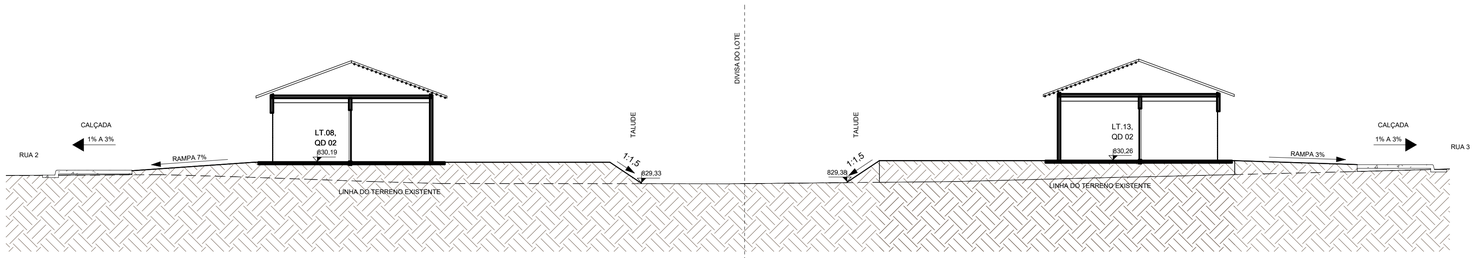

3 **23.**

ESCALA - 1 : 125

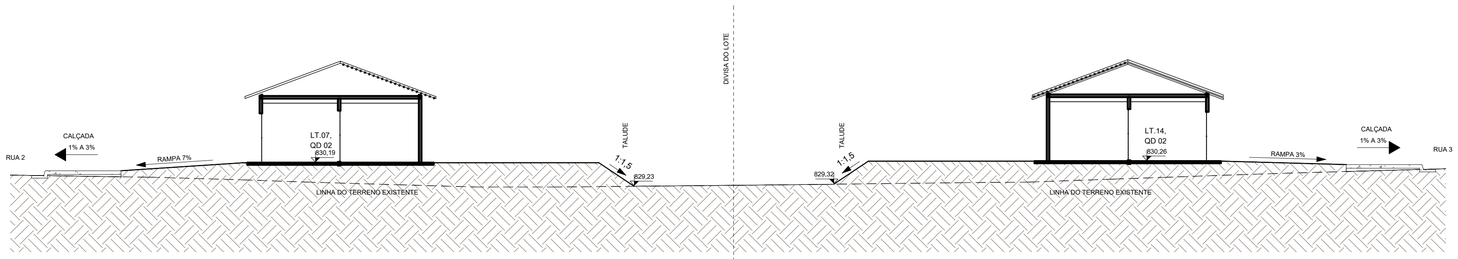

4 **24.**

ESCALA - 1 : 125

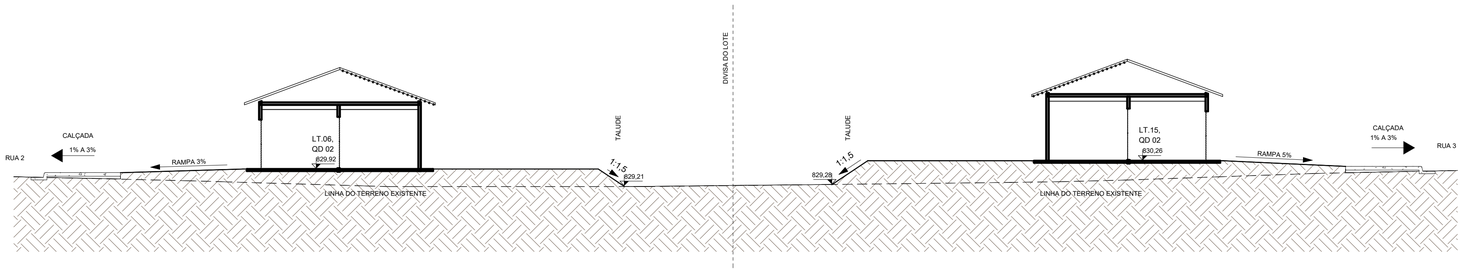

5 **25.**

ESCALA - 1 : 125

NOTA 1: O TERRENO DO RECUO FRONTAL DE GRAMA DEVERÁ SER NIVELADO EM CONFORMIDADE COM O NÍVEL DA CALÇADA E DO PLATÔ DA CASA.

NOTA 2:

PATAMARIZAÇÃO

_ O PROJETO DE PATAMARIZAÇÃO FOI EXECUTANDO COM BASE NO LEVANTAMENTO TOPOGRÁFICO REALIZADO PELO TECNÓLOGO EM AGRIMENSURA ROMULO GUILHERME BUENO MENEZES SOBRE ART Nº 1020240036156

ARRIMOS

_ O DETALHAMENTO DOS MUROS DE ARRIMO ENCONTRA-SE NO PROJETO ESTRUTURAL.

TALUDES

_ DEVERÁ SER PREVISTO SISTEMA DE DRENAGEM DOS TALUDES.
_ O TALUDE E 1M EM SEU ENTORNO DEVERÁ SER REVESTIDO DE COBERTURA VEGETAL.

CALÇADAS

_ O DETALHAMENTO DAS CALÇADAS ENCONTRA-SE NO PROJETO PASSEIO PÚBLICO.

LOTES FORA DOS CRITÉRIOS NECESSÁRIOS:

_ TODOS OS LOTES ATENDEM AOS CRITÉRIOS

LOTES RESERVADOS

_ OS LOTES 02, QD 04, LT. 03 E LT. 15, QD. 03 E LT. 16, QD. 02 SÃO RESERVADOS PARA IDOSOS E PESSOAS COM DEFICIÊNCIA (PCD), RESPECTIVAMENTE.
_ 5% (CINCO POR CENTO) DAS UNIDADES DE PROGRAMAS DE LOTEAMENTOS SOCIAIS E DE HABITAÇÃO POPULAR SERÃO DESTINADAS ÀS MULHERES VÍTIMAS DE VIOLÊNCIA DOMÉSTICA CONFORME LEI ESTADUAL Nº 21.525/2022. TAIS HABITAÇÕES SERÃO DESIGNADAS EM SORTEIO E NÃO HAVERÃO DIFERENCIAÇÃO ÀS DEMAIS.

HISTÓRICO DE REVISÃO: R00

00 - EMISSÃO INICIAL DO PROJETO
01 - XXXXXXXXXXXXXXXXX
02 - XXXXXXXXXXXXXXXXX
03 - XXXXXXXXXXXXXXXXX
04 - XXXXXXXXXXXXXXXXX
05 - XXXXXXXXXXXXXXXXX

QUADRO DE REVISÕES

REVISÃO	DATA	MOTIVAÇÃO	SOLICITANTE	CONTEÚDO	AUTOR
R00	19/02/2024	Nº SEI e Despacho Nº 202300031009539	SECPLANH	Emissão inicial do projeto	ANA KAROLINE

APROVAÇÃO DE PROJETO:

Os projetos referentes ao Processo SEI Nº202300031009539, encontram-se dentro das normas e exigências da AGEHAB, tendo sido elaborado por profissionais habilitados.

GERÊNCIA DE PROJETOS DE IMPLANTAÇÃO

SECRETARIA EXECUTIVA DE PLANEJAMENTO E PROJETOS HABITACIONAIS

AGEHAB
Agência Goiana de Habitação

GOVERNO DE GOIÁS
O ESTADO QUE DÁ CERTO

PROJETO DE PATAMARIZAÇÃO

CRISTIANÓPOLIS - MODULO II - 50 UNIDS

ENDEREÇO DA OBRA: Rua 2, Quadra 02, lotes 01 a 20; Quadra 03, lotes 01 a 20; e Quadra 04, lotes 01 a 10, Residencial Iris Rezende II

PROPRIETÁRIO:

AGÊNCIA GOIANA DE HABITAÇÃO - AGEHAB
CNPJ: 01.274.240/0001-47

AUTOR DO PROJETO:

ARQ. URB. ANA KAROLINE CORREIA MOTA | CAU: 93003-2 / GO

PATAMARIZAÇÃO

CONTEÚDO:

CORTES TRANSVERSAIS

ÁREA DO TERRENO: 12.438,75m²	**DESENHO:** ANA KAROLINE		**ESCALA:** 1 : 125	**FOLHA:** 07/10
ÁREA CONSTRUÍDA: 00.000,00m²	**PROGRAMA:** REVIT - 2023	**DATA:** FEV/2024	**FORMATO:** A1 (841x594mm)	

IMPORTANTE: ANTES DA EXECUÇÃO, VERIFICAR A COMPATIBILIDADE COM PROJETOS COMPLEMENTARES: TOPOGRÁFICO, EXECUTIVO, ESTRUTURAL, ELÉTRICO E HIDRÁULICO.

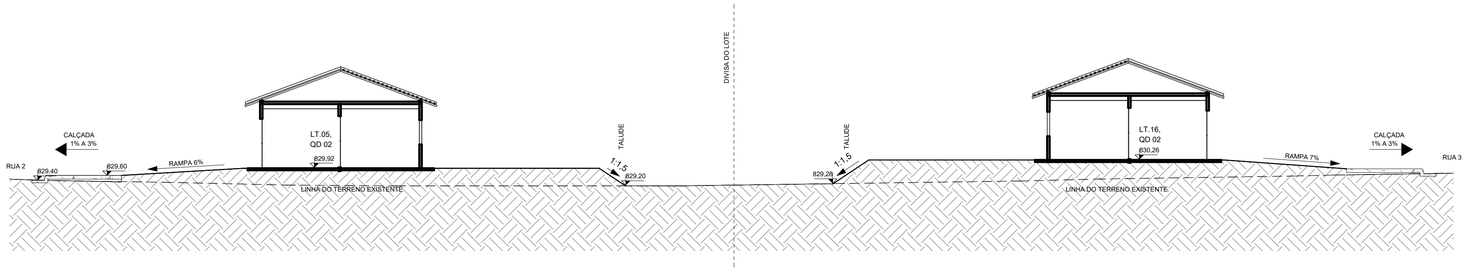

1 **26.**

ESCALA - 1 : 125

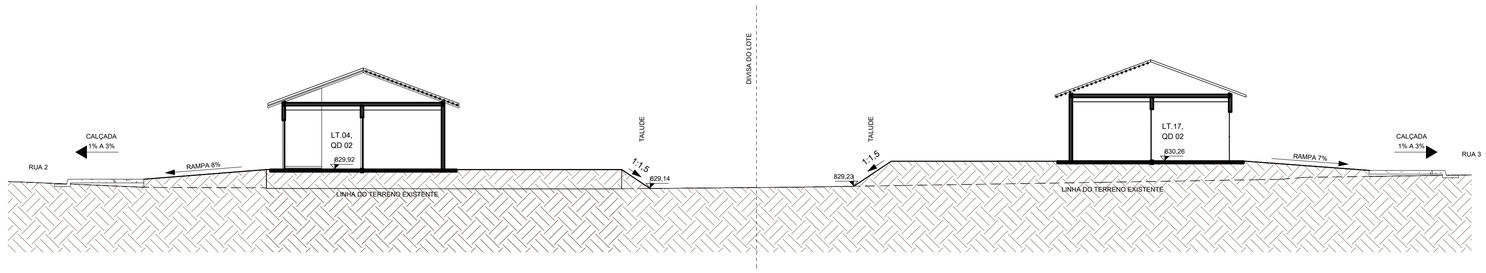

2 **27.**

ESCALA - 1 : 125

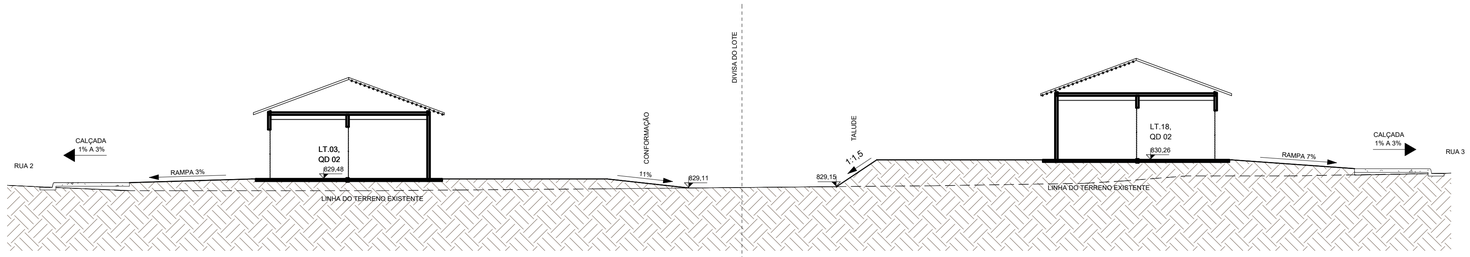

3 **28.**

ESCALA - 1 : 125

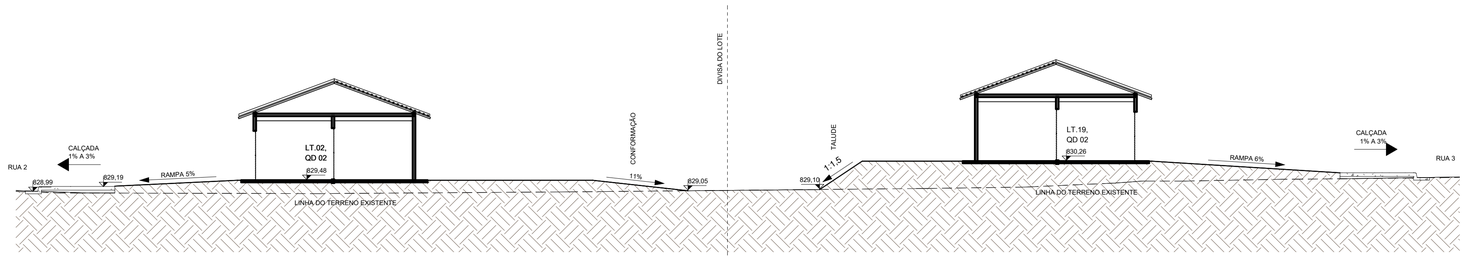

4 **29.**

ESCALA - 1 : 125

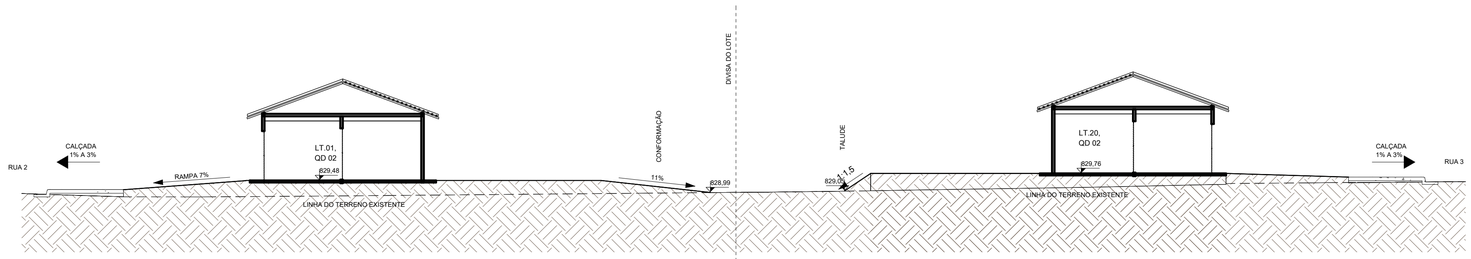

5 **30.**

ESCALA - 1 : 125

NOTA 1: O TERRENO DO RECUO FRONTAL DE GRAMA DEVERÁ SER NIVELADO EM CONFORMIDADE COM O NÍVEL DA CALÇADA E DO PLATÔ DA CASA.

NOTA 2:

PATAMARIZAÇÃO

_ O PROJETO DE PATAMARIZAÇÃO FOI EXECUTANDO COM BASE NO LEVANTAMENTO TOPOGRÁFICO REALIZADO PELO TECNÓLOGO EM AGRIMENSURA ROMULO GUILHERME BUENO MENEZES SOBRE ART Nº 1020240036156

ARRIMOS

_ O DETALHAMENTO DOS MUROS DE ARRIMO ENCONTRA-SE NO PROJETO ESTRUTURAL.

TALUDES

_ DEVERÁ SER PREVISTO SISTEMA DE DRENAGEM DOS TALUDES.
_ O TALUDE E 1M EM SEU ENTORNO DEVERÁ SER REVESTIDO DE COBERTURA VEGETAL.

CALÇADAS

_ O DETALHAMENTO DAS CALÇADAS ENCONTRA-SE NO PROJETO PASSEIO PÚBLICO.

LOTES FORA DOS CRITÉRIOS NECESSÁRIOS:

_ TODOS OS LOTES ATENDEM AOS CRITÉRIOS

LOTES RESERVADOS

_ OS LOTES 02, QD 04, LT. 03 E LT. 15, QD. 03 E LT. 16, QD. 02 SÃO RESERVADOS PARA IDOSOS E PESSOAS COM DEFICIÊNCIA (PCD), RESPECTIVAMENTE.
_ 5% (CINCO POR CENTO) DAS UNIDADES DE PROGRAMAS DE LOTEAMENTOS SOCIAIS E DE HABITAÇÃO POPULAR SERÃO DESTINADAS ÀS MULHERES VÍTIMAS DE VIOLÊNCIA DOMÉSTICA CONFORME LEI ESTADUAL Nº 21.525/2022. TAIS HABITAÇÕES SERÃO DESIGNADAS EM SORTEIO E NÃO HAVERÃO DIFERENCIAÇÃO ÀS DEMAIS.

HISTÓRICO DE REVISÃO: R00

00 - EMISSÃO INICIAL DO PROJETO
01 - XXXXXXXXXXXXXXXXX
02 - XXXXXXXXXXXXXXXXX
03 - XXXXXXXXXXXXXXXXX
04 - XXXXXXXXXXXXXXXXX
05 - XXXXXXXXXXXXXXXXX

QUADRO DE REVISÕES

REVISÃO	DATA	MOTIVAÇÃO	SOLICITANTE	CONTEÚDO	AUTOR
R00	19/02/2024	Nº SEI e Despacho Nº 202300031009539	SECPLANH	Emissão inicial do projeto	ANA KAROLINE

APROVAÇÃO DE PROJETO:

Os projetos referentes ao Processo SEI Nº202300031009539, encontram-se dentro das normas e exigências da AGEHAB, tendo sido elaborado por profissionais habilitados.

GERÊNCIA DE PROJETOS DE IMPLANTAÇÃO

SECRETARIA EXECUTIVA DE PLANEJAMENTO E PROJETOS HABITACIONAIS

AGEHAB Agência Goiana de Habitação

GOVERNO DE GOIÁS O ESTADO QUE DÁ CERTO

PROJETO DE PATAMARIZAÇÃO

CRISTIANÓPOLIS - MODULO II - 50 UNIDS

ENDEREÇO DA OBRA: Rua 2, Quadra 02, lotes 01 a 20; Quadra 03, lotes 01 a 20; e Quadra 04, lotes 01 a 10, Residencial Iris Rezende II

PROPRIETÁRIO:

AGÊNCIA GOIANA DE HABITAÇÃO - AGEHAB
CNPJ: 01.274.240/0001-47

AUTOR DO PROJETO:

ARQ. URB. ANA KAROLINE CORREIA MOTA | CAU: 93003-2 / GO

PATAMARIZAÇÃO

CONTEÚDO:

CORTES TRANSVERSAIS

ÁREA DO TERRENO: 12.438,75m²	**DESENHO:** ANA KAROLINE		**ESCALA:** 1 : 125	**FOLHA:** 08/10
ÁREA CONSTRUÍDA: 00.000,00m²	**PROGRAMA:** REVIT - 2023	**DATA:** FEV/2024	**FORMATO:** A1 (841x594mm)	

IMPORTANTE: ANTES DA EXECUÇÃO, VERIFICAR A COMPATIBILIDADE COM PROJETOS COMPLEMENTARES: TOPOGRÁFICO, EXECUTIVO, ESTRUTURAL, ELÉTRICO E HIDRAULICO.

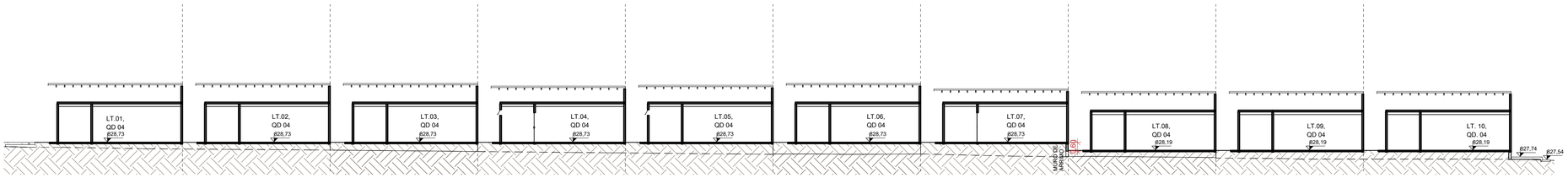

1 **L1.**

ESCALA - 1 : 175

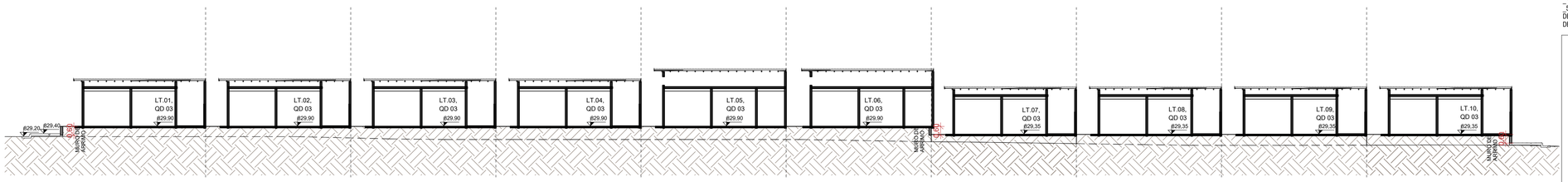

2 **L2.**

ESCALA - 1 : 175

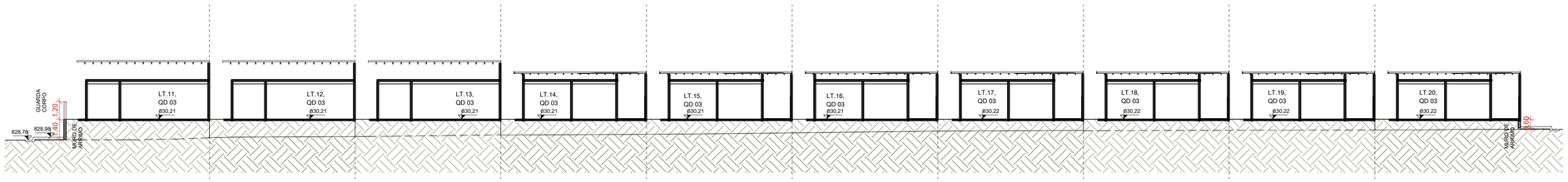

3 **L3.**

ESCALA - 1 : 175

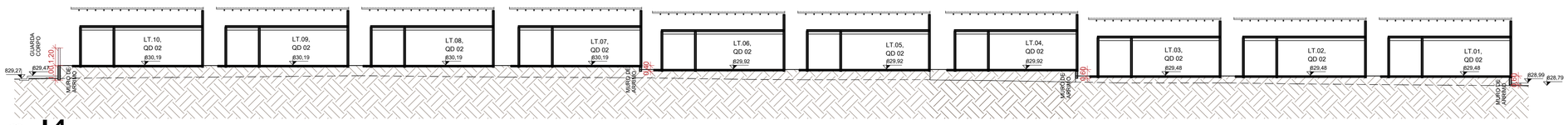

4 **L4.**

ESCALA - 1 : 175

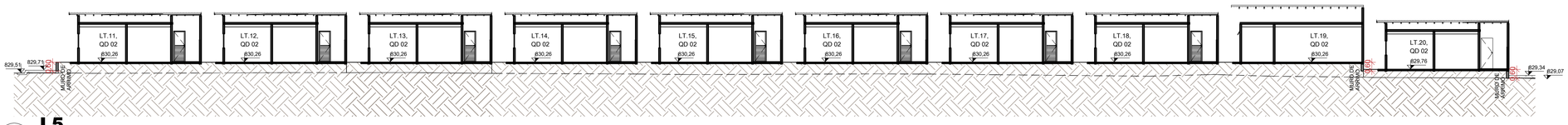

5 **L5.**

ESCALA - 1 : 175

NOTA 1: O TERRENO DO RECUO FRONTAL DE GRAMA DEVERÁ SER NIVELADO EM CONFORMIDADE COM O NÍVEL DA CALÇADA E DO PLATÔ DA CASA.

NOTA 2:

PATAMARIZAÇÃO

_ O PROJETO DE PATAMARIZAÇÃO FOI EXECUTANDO COM BASE NO LEVANTAMENTO TOPOGRÁFICO REALIZADO PELO TECNÓLOGO EM AGRIMENSURA ROMULO GUILHERME BUENO MENEZES SOBRE ART Nº 1020240036156

ARRIMOS

_ O DETALHAMENTO DOS MUROS DE ARRIMO ENCONTRA-SE NO PROJETO ESTRUTURAL.

TALUDES

_ DEVERA SER PREVISTO SISTEMA DE DRENAGEM DOS TALUDES.
_ O TALUDE E 1M EM SEU ENTORNO DEVERA SER REVESTIDO DE COBERTURA VEGETAL.

CALÇADAS

_ O DETALHAMENTO DAS CALÇADAS ENCONTRA-SE NO PROJETO PASSEIO PÚBLICO.

LOTES FORA DOS CRITÉRIOS NECESSÁRIOS:

_ TODOS OS LOTES ATENDEM AOS CRITÉRIOS

LOTES RESERVADOS

_ OS LOTES 02, QD 04, LT. 03 E LT. 15, QD. 03 E LT. 16, QD. 02 SÃO RESERVADOS PARA IDOSOS E PESSOAS COM DEFICIÊNCIA (PCD), RESPECTIVAMENTE.
_ 5% (CINCO POR CENTO) DAS UNIDADES DE PROGRAMAS DE LOTEAMENTOS SOCIAIS E DE HABITAÇÃO POPULAR SERÃO DESTINADAS ÀS MULHERES VÍTIMAS DE VIOLÊNCIA DOMÉSTICA CONFORME LEI ESTADUAL Nº 21.525/2022. TAIS HABITAÇÕES SERÃO DESIGNADAS EM SORTEIO E NÃO HAVERÃO DIFERENCIAÇÃO ÀS DEMAIS.

HISTÓRICO DE REVISÃO: R00

00 - EMISSÃO INICIAL DO PROJETO
01 - XXXXXXXXXXXXXXXXX
02 - XXXXXXXXXXXXXXXXX
03 - XXXXXXXXXXXXXXXXX
04 - XXXXXXXXXXXXXXXXX
05 - XXXXXXXXXXXXXXXXX

QUADRO DE REVISÕES

REVISÃO	DATA	MOTIVAÇÃO	SOLICITANTE	CONTEÚDO	AUTOR
R00	19/02/2024	Nº SEI e Despacho Nº 202300031009539	SECPLANH	Emissão inicial do projeto	ANA KAROLINE

APROVAÇÃO DE PROJETO:

Os projetos referentes ao Processo SEI Nº202300031009539, encontram-se dentro das normas e exigências da AGEHAB, tendo sido elaborado por profissionais habilitados.

GERÊNCIA DE PROJETOS DE IMPLANTAÇÃO

SECRETARIA EXECUTIVA DE PLANEJAMENTO E PROJETOS HABITACIONAIS

AGEHAB Agência Goiana de Habitação

GOVERNO DE GOIÁS O ESTADO QUE DÁ CERTO

PROJETO DE PATAMARIZAÇÃO

CRISTIANÓPOLIS - MODULO II - 50 UNIDS

ENDEREÇO DA OBRA: Rua 2, Quadra 02, lotes 01 a 20; Quadra 03, lotes 01 a 20; e Quadra 04, lotes 01 a 10, Residencial Iris Rezende II

PROPRIETÁRIO:

AGÊNCIA GOIANA DE HABITAÇÃO - AGEHAB
CNPJ: 01.274.240/0001-47

AUTOR DO PROJETO:
ARQ. URB. ANA KAROLINE CORREIA MOTA | CAU: 93003-2 / GO

PATAMARIZAÇÃO

CONTEÚDO:

CORTES LONGITUDINAIS

ÁREA DO TERRENO: 12.438,75m²	**DESENHO:** ANA KAROLINE		**ESCALA:** 1 : 175	**FOLHA:** 09/10
ÁREA CONSTRUÍDA: 00.000,00m²	**PROGRAMA:** REVIT - 2023	**DATA:** FEV/2024	**FORMATO:** A1 (841x594mm)	

IMPORTANTE: ANTES DA EXECUÇÃO, VERIFICAR A COMPATIBILIDADE COM PROJETOS COMPLEMENTARES: TOPOGRÁFICO, EXECUTIVO, ESTRUTURAL, ELÉTRICO E HIDRÁULICO.


0,40 0,40
0,40
15,60
0,40 0,40
LT. 10, QD. 02
MURO DE ARRIMO
0,20
0,40
0,60
0,40
0,20
0,40
0,20
0,40
0,20